






































MIĘSCOWY PLAN ZAGOSPODAROWANIA PRZESTRZENNEGO
"CIEŚLAKA-SIKORSKIEGO" W SZCZECINKU - fragment rysunku
planu w skali 1:1000

OBJAŚNIENIA:

-  GRANICA OBSZARU OBJĘTEGO PLANEM
-  LINIA ROZGRANICZAJĄCA TERENY O RÓŻNYM PRZEZNACZENIU
LUB RÓŻNYCH ZASADACH ZAGOSPODAROWANIA
-  OBOWIĄZUJĄCA LINIA ZABUDOWY
-  NIEPRZEKACZALNA LINIA ZABUDOWY
-  NIEPRZEKACZALNA LINIA ZABUDOWY DLA BUDYNKÓW
GOSPODARCZYCH I GARAŻOWYCH
-  MN TERENY ZABUDOWY MIESZKANIOWEJ JEDNORODZINNEJ
-  MNU TERENY ZABUDOWY MIESZKANIOWEJ JEDNORODZINNEJ I USŁUG
-  MW TERENY ZABUDOWY MIESZKANIOWEJ WIELORODZINNEJ
-  MWU TERENY ZABUDOWY MIESZKANIOWEJ WIELORODZINNEJ I USŁUG
-  U TERENY USŁUG
-  Up TERENY USŁUG PUBLICZNYCH
-  U/IT TERENY USŁUG I OBSŁUGI TECHNICZNEJ
-  P/U TERENY OBIEKTÓW PRODUKCYJNYCH, SKŁADÓW I MAGAZYNÓW
ORAZ USŁUG
-  Kg TERENY GARAŻY
-  Kp TERENY PARKINGÓW
-  ZD TERENY OGRODÓW DZIAŁKOWYCH
-  ZC TERENY CMENTARZY
-  ZP TERENY ZIELENI URZĄDZONEJ
-  ZI TERENY ZIELENI IZOLACYJNEJ
-  IT TERENY OBSŁUGI TECHNICZNEJ
-  E TERENY OBIEKTÓW I URZĄDZEŃ ELEKTROENERGETYCZNYCH
-  G TERENY OBIEKTÓW I URZĄDZEŃ GAZOWNICZYCH
-  WS TERENY WÓD POWIERZCHNIOWYCH ŚRÓDLĄDOWYCH
-  KDgp TERENY DRÓG PUBLICZNYCH - GŁÓWNYCH
RUCHU PRZYSPIESZONEGO
-  KDG TERENY DRÓG PUBLICZNYCH - GŁÓWNYCH
-  KDI TERENY DRÓG PUBLICZNYCH - LOKALNYCH
-  KDd TERENY DRÓG PUBLICZNYCH - DOJAZDOWYCH
-  KDw TERENY DRÓG WEWNĘTRZNYCH
-  USTALONE GRANICE DZIAŁEK BUDOWLANYCH
-  PROJEKTOWANE GRANICE DZIAŁEK BUDOWLANYCH
-  GRANICE DZIAŁEK PRZY KTÓRYCH MOŻE BYĆ REALIZOWANA
ZABUDOWA GOSPODARCZA I GARAŻOWA
-  PROJEKTOWANE PASY ZIELENI IZOLACYJNEJ
-  GRANICA STREFY OCHRONY KONSERWATORSKIEJ - B
-  OBIEKTY O WALORACH ZABYTKOWYCH
-  KIERUNKI ROZWOJU DRÓG ROWEROWYCH
-  OBIEKTY DO WYBURZENIA
-  PROPONOWANE POŁĄCZENIE DZIAŁEK GEODEZYJNYCH

URZĄD MIASTA SZCZECINEK
WYDZIAŁ PLANOWANIA PRZESTRZENNEGO

Załącznik Nr 1/2

z dnia 09.06.2016

Nr PP.6797.1.63.2016

Z up. BURMISTRZA MIASTA

mgr inż. Danuta Kowalska
Dyrektor Wydziału Planowania Przestrzennego

