

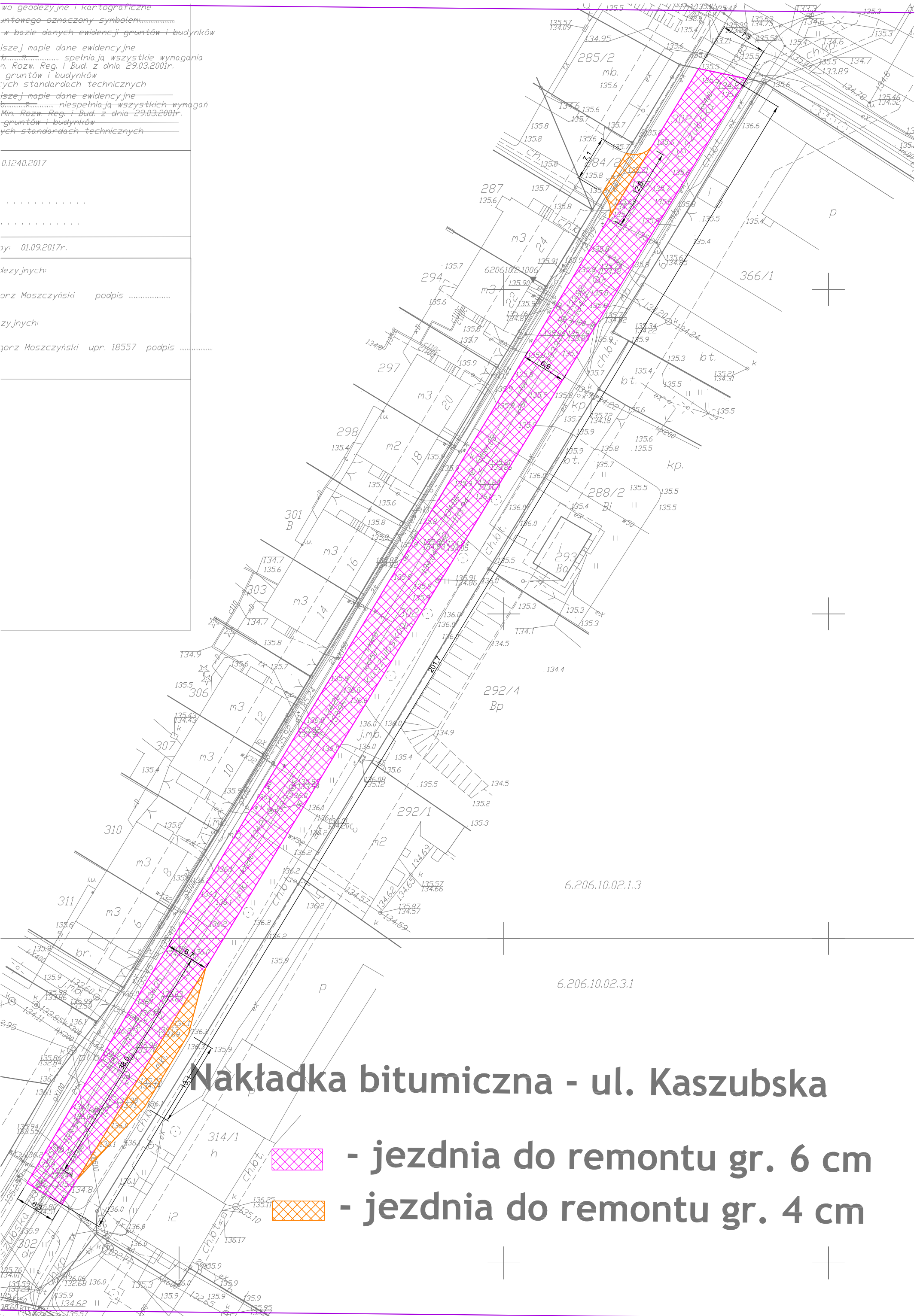
wo geodezyjne i kartograficzne
ntowego oznaczony symbolem:
-w bazie danych ewidencji gruntów i budynków
iszej mapie dane ewidencyjne
t..... spełniają wszystkie wymagania
n. Rozw. Reg. i Bud. z dnia 29.03.2001r.
gruntów i budynków
ych standardach technicznych
iszej mapie dane ewidencyjne
t..... nie spełniają wszystkich wymagań
Min. Rozw. Reg. i Bud. z dnia 29.03.2001r.
gruntów i budynków
ych standardach technicznych

0.1240.2017

zy: 01.09.2017r.

lezyjnych:
orz Moszczyński podpis

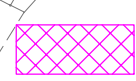
zyjnych:
orz Moszczyński upr. 18557 podpis




6.206.10.02.13

6.206.10.02.31

Nakładka bitumiczna - ul. Kaszubska



- jezdnia do remontu gr. 6 cm



- jezdnia do remontu gr. 4 cm