

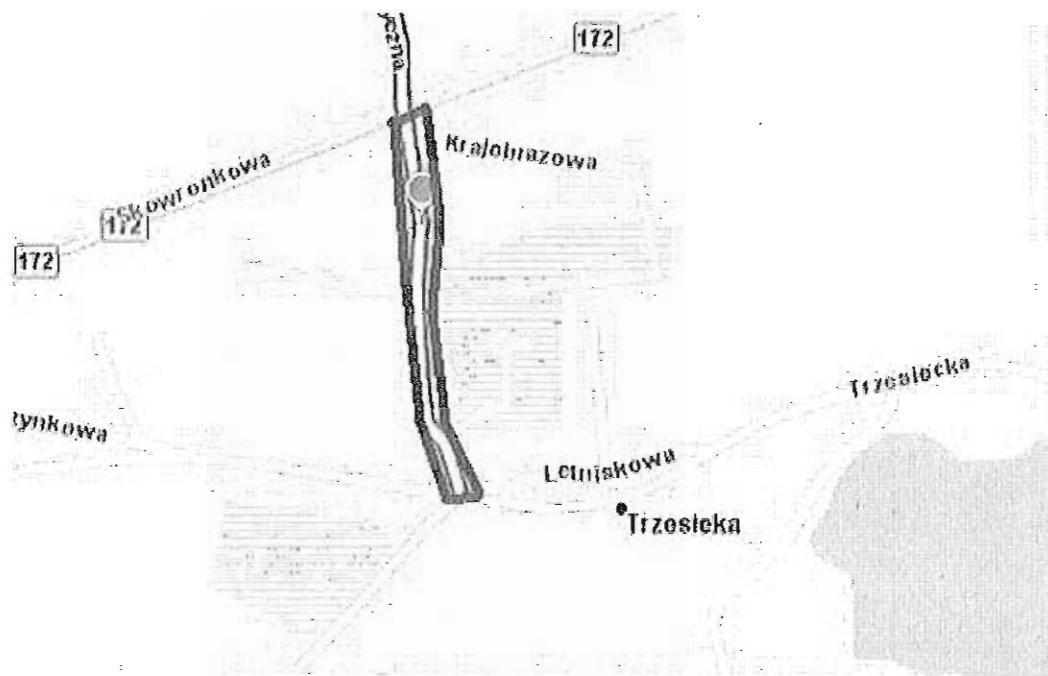


**STAROSTWO POWIATOWE
w SZCZECINKU
Wydział Architektury i Budownictwa**

Załącznik Nr 2/3 do decyzji
o zatwierdzeniu projektu budowlanego
i udzieleniu zezwolenia na budowę
dnia 14.04.2014 Nr 48/2014

**DROGI ULICE MIASTA
MATERIAŁY DO WNIOSKU O WYDANIE DECYZJI O ZEZWOLENIU NA
REALIZACJĘ INWESTYCJI DROGOWEJ**

Budowa odcinka ulicy Turystycznej na osiedlu „Trzesieka” w Szczecinku



CZĘŚĆ OPISOWA

ANALIZA POWIĄZANIA Z INNYMI DROGAMI PUBLICZNYMI

1. Przedmiot projektu

Przedsięwzięcie zlokalizowane jest w mieście Szczecinek i dotyczy przebudowy odcinka drogi gminnej (ul. Turystyczna) długości ok. 400 m, łącznie z projektem oświetlenia i odwodnienia projektowanego odcinka. Przewidziana jest przebudowa ulicy wraz z infrastrukturą techniczną. Rozwiązanie wysokościowe zaprojektowano w dowiązaniu do stanu istniejącego.

2. Istniejący sposób zagospodarowania dróg

Istniejąca droga posiada w nawierzchnię gruntową, na działce 48/22 nawierzchnia z kostki brukowej betonowej, zjazd na obwodnicę bitumiczny, drogi przy obwodnicy z kruszywa łamanego. Ul. Turystyczna jest gminną drogą lokalną łączącą się z drogą wojewódzką nr 172, drogą powiatową 1315 Z oraz wewnętrzną drogą dojazdową.

3. Podstawowe dane i założenia do rozwiązania.

Parametry techniczne projektowanego rozwiązania drogowego spełniają wymagania klasy technicznej: Klasa drogi L (lokalna), Kategoria ruchu: KR 3;

- szerokość jezdni 5,5 m bitumicznej
- szerokość jezdni wyjątkowo 5,5 - 5,0 m na odc. ok 40mb dla uniknięcia kolizji z gazociągiem;
- szerokość jezdni 6,0 m na odcinku od ulicy Trzesieckiej do Radosnej;
- chodniki przy jezdni 2,5m (chodnik i droga dla rowerów) i 2,0m od Trzesieckiej do Radosnej.

Zaprojektowano jednostronny chodnik 2,5 m, po stronie zachodniej dostosowany również do ruchu rowerów. Na odcinku od ulicy Trzesieckiej do Radosnej drugi chodnik szer. 2,0m po stronie prawej (wschodniej), na dalszym odcinku strona wschodnia bez chodnika.

Zjazdy do istniejącej zabudowy i na działki w miejscu zjazdów istniejących.

Korekta szerokości jezdni do 5,0m przed dojazdem do skrzyżowania z obwodnicą (DW Nr 172).

Rozwiązanie wysokościowe zaprojektowano w dowiązaniu do stanu istniejącego. Niweletę poprowadzono po terenie z pochyleniami podłużnymi podobnie jak w ukształtowaniu istniejącym.

4. Projektowane rozwiązanie budowy drogi

Zaprojektowano jezdnię o nawierzchni z mieszanki mineralno – bitumicznych ograniczoną krawężnikami oraz chodniki z kostki brukowej betonowej wzdłuż całej drogi

Opracował:  mgr inż. Jan Sontowski

OKREŚLENIE ZMIAN W DOTYCHCZASOWEJ INFRASTRUKTURZE ZAGOSPODAROWANIA TERENU

1. Przedmiot projektu

Przedsięwzięcie zlokalizowane jest w mieście Szczecinek i dotyczy przebudowy odcinka drogi gminnej (ul. Turystyczna) długości ok. 400 m, łącznie z projektem oświetlenia i odwodnienia projektowanego odcinka. Przewidziana jest przebudowa ulicy wraz z infrastrukturą techniczną. Rozwiązanie wysokościowe zaprojektowano w dowiązaniu do stanu istniejącego.

2. Określenie zmian w dotychczasowej infrastrukturze zagospodarowania terenu.

2.1. BRANŻA SANITARNA

2.1.1. Kanalizacja deszczowa

Zaprojektowano odwodnienie ul. Turystycznej w Szczecinku przez wykonanie kanałów odprowadzających wody opadowe i roztopowe oraz sposób zagospodarowania tych wód.

Kanały zbiorcze Dn0,30, zlokalizowano pod jezdnią. Przykanaliki Dn0,15m zaprojektowano w pasie drogowym, w taki sposób, aby zachować normowe odległości od istniejącego uzbrojenia oraz umożliwić w maksymalnym stopniu przejście wód opadowych z ulicy i chodników.

Zaprojektowano studnie rewizyjne i połączeniowe, typowe, z kręgów betonowych z betonu B45 z uszczelkami gumowymi na łączeniach i prefabrykowaną podstawą studni Dn 1,20 m, wpusty uliczne deszczowe - Dn 0,50 z osadnikiem i z koszem, separatory zintegrowane z osadnikiem oraz zbiornik rozsączający.

2.1.2. Kanalizacja sanitarna

W ul. Turystycznej znajduje się istniejący kanał sanitarny, który nie koliduje z rozwiązaniem. Przewidziano regulację studni do nowych rzędnych.

2.1.3. Wodociąg

W ul. Turystycznej znajduje się istniejący wodociąg. Przewidziano regulację armatury do nowych rzędnych.

2.1.4. Gazociąg

W ul. Turystycznej znajduje się istniejący gazociąg. Przewidziano regulację armatury do nowych rzędnych.

2.2. BRANŻA ELEKTRYCZNA

2.2.1 Oświetlenie

Projekt obejmuje budowę oświetlenia ulicznego. Zaprojektowano ułożenie linii kablowej przy użyciu kabli YAKXS 4x25 mm². Zaprojektowano słupy oświetleniowe stalowe ocynkowane wysięgnikowe 8 m o wysięgu 1,5 m oraz słupy proste 8 m. Słupy zaprojektowano na fundamentach prefabrykowanych z oprawami oświetleniowymi. Należy przestawić jeden słup oświetleniowy znajdujący się na ul. Turystycznej od ul. Trzesieckiej z dowiązaniem kablowym oświetlenia i rura ochronną.

2.2.2 Usunięcie kolizji 15 kV.

W stanie istniejącym przebiegają kolidujące kable elektryczny 15 kV i 0,4 kV, które należy przełożyć poza projektowaną jezdnię. Należy również przestawić złącze kablowe dla kabli 0,4 kV. Zaprojektowano rury ochronne na istniejących kablach 15 kV i 0,4 kV, w miejscach skrzyżowań z istniejącym gazociągiem i na projektowanych wjazdach do posesji.

2.3. BRANŻA TELEKOMUNIKACYJNA

W pasie drogowym i przez jezdnię przebiega śladowo istniejąca instalacja telekomunikacyjna (przy skrzyżowaniu z ul. Trzesiecką). Projekt nie koliduje ze stanem istniejącym i nie wprowadza zmian.

Opracował: mgr inż. Jan Sontowski

CZĘŚĆ RYSUNKOWA

OPINIE

Koszalin, dnia 28.01.2014 r.



DROGI ULICE MIASTA

Starostwo Powiatowe w Szczecinku
78-400 Szczecinek
ul. 28 Lutego 16


Dotyczy: Wniosku o wydanie decyzji o zezwoleniu na realizację projektu budowy odcinka ulicy Turystycznej na osiedlu „Trzesieka” w Szczecinku

OŚWIADCZENIE

Autorska Pracownia Projektowa mgr inż. Jan Sontowski, działając w imieniu Inwestora oświadcza, że zgodnie z art. 11b. 1 ustawy z dnia 25 lipca 2008 r. o zmianie ustawy szczególnych zasadach przygotowania i realizacji inwestycji w zakresie dróg publicznych (Dz. U. z 2008 r. nr 154 poz. 958) skierowała do Zarządu Powiatu w Szczecineckiego wniosek o opinie pismem Szczecinek Trzesieka 6/2013 z dnia 20.12.2014 r. Po upływie wymaganych przepisami 14 dni nie otrzymano opinii na powyższy temat.


Jan Sontowski

Potwierdzam własnoręcznym podpisem
odbior przesyłki / kwoty przekazu



.....
(data i podpis odbiorcy)

STAROSTWO POWIATOWE
SZCZECINKU
INSPEKTOR KREIARIAT
w Biurze Obsługi Interesanta
m. St. Sylwia Walszlarz 24-12-2013
przewzięto
list
(Miejsce na dodatkowe informacje Nadawcy przesyłki)



PP SA, nr 24



**DYREKTOR
REGIONALNEGO ZARZĄDU
GOSPODARKI WODNEJ
W POZNANIU**

OKI-522/I/49/2013

Poznań, dnia.....15 01 2014.....r.

P O S T A N O W I E N I E

Na podstawie art. 66 § 3 w zw. z art. 106 ustawy z dnia 14 czerwca 1960 r. Kodeks postępowania administracyjnego (Dz. U. z 2013 r., poz. 267) oraz art. 11d ust. 1 pkt 8d ustawy z dnia 10 kwietnia 2003 r. o szczególnych zasadach przygotowania i realizacji inwestycji w zakresie dróg publicznych (Dz. U. z 2013 r., poz. 687), Rozporządzenia Rady Ministrów z dnia 27 czerwca 2006 r. w sprawie przebiegu granic obszarów dorzeczy i regionów wodnych (Dz. U. Nr 126, poz. 878)

**Dyrektor Regionalnego Zarządu Gospodarki Wodnej w Poznaniu
postanawia zwrócić Burmistrzowi Miasta Szczecinek**

wniosek o zaopiniowanie zadania pod nazwą „Budowa odcinka ulicy Turystycznej na osiedlu „Trzesieka” w Szczecinku”.

Uzasadnienie

Pismem z dnia 20.12.2013 r. znak: Szczecinek Trzesieka 7/2013 Pan Jan Sontowski (Autorska Pracownia Projektowa Jan Sontowski z siedzibą w Koszalinie), działający z upoważnienia Burmistrza Miasta Szczecinek wystąpił do Dyrektora Regionalnego Zarządu Gospodarki Wodnej w Poznaniu z prośbą o zaopiniowanie przedmiotowej inwestycji drogowej.

Stosownie do art. 11d ust. 1 pkt 8d ustawy z dnia 10 kwietnia 2003 r. o szczególnych zasadach przygotowania i realizacji inwestycji w zakresie dróg publicznych (Dz. U. z 2013 r., poz. 687) dyrektor regionalnego zarządu gospodarki wodnej wydaje opinię w odniesieniu do inwestycji obejmujących wykonanie urządzeń wodnych oraz w odniesieniu do wykonywania obiektów budowlanych lub robót na obszarach bezpośredniego zagrożenia powodzią¹.

Powyższa opinia konieczna jest tylko wtedy, gdy w liniach rozgraniczających projektowaną drogę publiczną znajdują się obszary szczególnego zagrożenia powodzią lub inne obiekty wymienione w powołanym ust. 1 pkt 8d ww. ustawy. Podkreślenia wymaga, iż nie wszystkie elementy wymienione w art. 11d ust. 1 będą musiały być przedłożone w konkretnej sprawie.

¹ W związku z wejściem w życie (w dniu 18 marca 2011 r.) ustawy z dnia 5 stycznia 2011 r. o zmianie ustawy - Prawo wodne oraz niektórych innych ustaw (Dz. U. Nr 32, poz. 159), uchylone zostały art. 79 - 88 (dotychczasowy Dział V ustawy *Ochrona przed powodzią oraz suszą*), a wprowadzone nowe uregulowania, w tym nowe pojęcie *obszaru szczególnego zagrożenia powodzią* - art. 9 ust. 1 pkt 6 c).



Omawiany przepis określa bowiem katalog niezbędnych dokumentów i informacji, o ile w konkretnej sytuacji dokumenty te i informacje będą konieczne ze względu na istniejące uwarunkowania w sprawie (komentarz Marcina Wolanina do art. 11d ustawy o szczególnych zasadach przygotowania i realizacji inwestycji w zakresie dróg publicznych, rok wydania: 2010, Wydanie 2).

W toku przeprowadzonego postępowania ustalono, iż zamierzona inwestycja nie polega na wykonaniu urządzeń wodnych oraz wykonywaniu obiektów budowlanych i robót na obszarach szczególnego zagrożenia powodzią. W związku z tym Wnioskodawca nie ma obowiązku przedłożenia opinii dyrektora regionalnego zarządu gospodarki wodnej zgodnie z art. 11d ust. 1 pkt 8d ustawy z dnia 10 kwietnia 2003 r. o szczególnych zasadach przygotowania i realizacji inwestycji w zakresie dróg publicznych.

Wobec powyższego orzeczono jak w sentencji.

Pouczenie

Na niniejsze postanowienie służy zażalenie do Prezesa Krajowego Zarządu Gospodarki Wodnej za pośrednictwem Dyrektora Regionalnego Zarządu Gospodarki Wodnej w Poznaniu, w terminie 7 dni od daty otrzymania postanowienia.



Z upoważnienia Dyrektora
p.p. Z cy Dyrektora ds. Technicznych

mgr inż. Janusz Wiśniewski
Główny specjalista

Otrzymują:

1. Urząd Miasta Szczecinek
Plac Wolności 13
78-400 Szczecinek
2. Autorska Pracownia Projektowa Jan Soutowski
ul. Świerkowa 27
75-644 Koszalin
3. NZB
4. OKI (280pt/13) aa

HL

Za zgodność z oryginałem
[Signature]
Janusz Wiśniewski

M

Szczecinek, 13.01.2014 r.

Autorska Pracownia Projektowa

Jan Sontowski
ul. Świerkowa 27
75-644 Koszalin
działająca w imieniu:
Miasto Szczecinek
Pl. Wolności 13
78-400 Szczecinek

OPINIA KONSERWATORSKA

dotycząca: wniosku z dnia 20.12.2013 r. (data wpływu: 24.12.2013 r.)
złożonego przez: Autorską Pracownię Projektową, Jan Sontowski, ul. Świerkowa 27, 75-644 Koszalin działającą w imieniu Miasta Szczecinek, Pl. Wolności 13, 78-400 Szczecinek- na podstawie pełnomocnictwa z dnia 19.11.2013 r.
w sprawie: zaopiniowania budowy odcinka ulicy Turystycznej na osiedlu „Trzesieka” w Szczecinku zgodnie z załącznikiem do wniosku.

W odpowiedzi na ww. wniosek informuję, że:

opiniuję pozytywnie ze stanowiska konserwatorskiego projekt budowy odcinka ulicy Turystycznej na osiedlu „Trzesieka” w Szczecinku obejmujący obszar działek: nr: 43/4; 230/9; 230/6; 48/22; 230/8; 50/12; 231/2 obręb 0028.

Prace prowadzone zgodnie z dokumentacją projektową: „Projekt budowlany: projekt budowy odcinka ul. Turystycznej na osiedlu Trzesieka w Szczecinku”, opracowaną na zlecenie inwestora: Miasto Szczecinek, Pl. Wolności 13, 78-400 Szczecinek przez: mgr inż. Jan Sontowski upr. nr A/PB/8300/40/84, Szczecinek, listopad 2013 r.

Zgodnie z art. 66 § 1 ustawy z dnia 14 czerwca 1960 Kodeks postępowania administracyjnego (Dz. U. z 2013r. poz.267.) Miejski Konserwator Zabytków Szczecinku dokonał rozpoznania sprawy według jego właściwości i zgodnie z nadanymi uprawnieniami na mocy Porozumienia Nr 29/2011 pomiędzy Wojewodą Zachodniopomorskim a Gminą Miastem Szczecinek z dnia 16 czerwca 2011 r. w sprawie powierzenia prowadzenia spraw oraz wydawania decyzji administracyjnych z zakresu ochrony zabytków i opieki nad zabytkami (Dz. Urz. Woj. Zachodniopomorskiego nr 78, poz. 1479 z dnia 07 lipca 2011 r.).

4 up. BURMISTRZA MIASTA
mgr Paweł Polon
Miejski Konserwator Zabytków
w Szczecinku

Otrzymuje:
1. Adresat
2. a/a

Za zgodność z oryginałem
[Podpis]
Załącznik nr 1

Szczecinek 02.01.2014 r.

I.7012.3.2013

Autorska Pracownia Projektowa
mgr inż. Jan Sontowski
ul. Świerkowa 27
75-818 Koszalin.

Dotyczy: Budowy drogi gminnej – ulica Turystyczna w Szczecinku

Burmistrz Miasta Szczecinek, działając zgodnie z art. 11b ust 1 ustawy z dnia 10 kwietnia 2003 roku o szczególnych zasadach przygotowania i realizacji inwestycji w zakresie dróg publicznych (Dz. U. z 2013 r. Nr 687 j.t.),

opiniuje bez uwag

przedłożony projekt budowy odcinka drogi gminnej – ulica Turystyczna w Szczecinku.

Z poważaniem

Otrzymują:
1/ Adresat
2/ Wydział Inwestycyjny UM Szczecinek

U
BURMISTRZ MIASTA
Jerzy Hardie-Douglas

Za zgodność z oryginałem
Zuzanna [imię]
[imię]

**WYMAGANE PRZEPISAMI ODREBNYMI DECYZJE
ADMINISTRACYJNE**

Szczecinek, dnia 21 marca 2014 r.

RS.6341.17.2014.RK

DECYZJA

Na podstawie:

- art. 122 ust. 1 pkt 1, w związku z art. 37 pkt 2 i art. 9 ust. 1 pkt 14 lit. c, art. 122 ust. 1 pkt 3, w związku z art. 9 ust. 1 pkt 19 lit. f, art. 127 ust. 3 i 5, art. 128, art. 131, art. 140 ust. 1 ustawy z dnia 18 lipca 2001 r. Prawo wodne (tekst jednolity Dz. U. z 2012 r. poz. 145 z późniejszymi zmianami),
- § 19 ust. 1 rozporządzenia Ministra Środowiska z dnia 24 lipca 2006 r. w sprawie warunków, jakie należy spełnić przy wprowadzaniu ścieków do wód lub do ziemi, oraz w sprawie substancji szczególnie szkodliwych dla środowiska wodnego (Dz. U. Nr 137, poz. 984 z późniejszymi zmianami),
- art. 104 ustawy z dnia 14 czerwca 1960 r. Kodeks postępowania administracyjnego (tekst jednolity Dz. U. z 2013 r. poz. 267),

po rozpatrzeniu wniosku Pana Jana Sontowskiego występującego w imieniu Burmistrza Miasta Szczecinek

- orzekam -

I. udzielić Miastu Szczecinek z siedzibą w miejscowości Szczecinek, Pl. Wolności 13, pozwolenia wodnoprawnego na:

- 1) wykonanie urządzeń wodnych w postaci zbiornika rozsączającego, służącego do wprowadzania wód opadowych i roztopowych do ziemi:
 - a) lokalizacja – działka nr 230/9 obręb 28,
 - b) współrzędne geograficzne wylotu: N 53°43' E 16°31',
 - c) długość – 13,2 m,
 - d) szerokość – 2,4 m
 - e) głębokość – 1,2 m,
 - f) objętość – 36 m³,
 - g) rzędna posadowienia – 139,80 m npm;
- 2) szczególne korzystanie z wód w zakresie wprowadzania do ziemi wód opadowych i roztopowych z terenu przebudowywanej drogi – ul. Turystyczna w Szczecinku:
 - a) lokalizacja odbiornika – działka nr 230/9 obręb 28,
 - b) powierzchnia odwadniana – 0,33 ha,
 - c) $Q_{\max h} = 179,3 \text{ m}^3/\text{h}$,
 - d) $Q_{\text{śr. dobowe}} = 6 \text{ m}^3/\text{d}$,
 - e) $Q_{\text{roczne}} = 2010 \text{ m}^3/\text{rok}$,
 - f) dopuszczalne stężenia zanieczyszczeń:
 - zawiesiny ogólne: 100 mg/l,
 - węglowodory ropopochodne: 15 mg/l;

II. ustalić następujące warunki wykonywania uprawnień:

- a) system kanalizacji deszczowej należy wyposażyć w urządzenia oczyszczające wody opadowe i roztopowe;

- b) urządzenia oczyszczające należy zabezpieczyć przed dostępem osób nieupoważnionych;
- c) prace ziemne oraz inne prace związane z wykorzystaniem sprzętu mechanicznego lub urządzeń technicznych należy wykonywać w sposób nie powodujący zanieczyszczenia gleby oraz wód, w szczególności substancjami ropopochodnymi;
- d) wszelkie uszkodzenia powstałe podczas prowadzenia robót należy usunąć, a po zakończeniu prac teren uporządkować;
- e) urządzenia oczyszczające należy eksploatować zgodnie z dostarczoną przez producenta instrukcją obsługi i konserwacji, a czynności z tym związane odnotowywać w zeszycie eksploatacji;
- f) co najmniej raz na dwa miesiące należy kontrolować ilość zgromadzonego w urządzeniach oczyszczających osadu oraz ropopochodnych, a w przypadku nagromadzenia dopuszczalnej w instrukcji ilości, niezwłocznie usunąć osad oraz oczyścić urządzenia z substancji ropopochodnych;
- g) nagromadzone osady oraz substancje ropopochodne należy usuwać w sposób uniemożliwiający zanieczyszczenie wody lub ziemi;
- h) teren wokół projektowanego wylotu należy utrzymywać w czystości i porządku;
- i) wszelkie awarie należy usuwać bezzwłocznie;

III. uczynić Miasto Szczecinek odpowiedzialnym za wszelkie szkody mogące powstać w wyniku korzystania z niniejszego pozwolenia;

IV. ustalić okres ważności pozwolenia wodnoprawnego, w zakresie wprowadzania wód opadowych i roztopowych ziemi na 10 lat.

Pozwolenie wodnoprawne nie rodzi praw do nieruchomości i urządzeń wodnych koniecznych do jego realizacji oraz nie narusza prawa własności i uprawnień osób trzecich przysługujących wobec tych nieruchomości i urządzeń.

UZASADNIENIE

Pan Jan Sontowski działając w imieniu Burmistrza Miasta Szczecinek z siedzibą w Szczecinku przy Pl. Wolności 13, w dniu 25 lutego 2014 r. wystąpił do Starosty Szczecineckiego, z wnioskiem o wydanie pozwolenia wodnoprawnego na *wykonanie urządzeń wodnych oraz na wprowadzanie wód deszczowych do gruntu w ramach przedsięwzięcia: Budowa odcinaka ul. Turystycznej na osiedlu Trzesieka w Szczecinku*. Do wniosku dołączono operat wodnoprawny sporządzony przez mgr inż. Bogusława Bodarskiego, dokument stwierdzający udzielenie pełnomocnictwa, opis prowadzenia zamierzonej działalności w języku nietechnicznym.

Zgodnie z art. 140 ust. 1 ustawy z dnia 18 lipca 2001 r. Prawo wodne (tekst jednolity Dz. U. z 2012 r. poz. 145 z późniejszymi zmianami) organem właściwym do wydawania pozwoleń wodnoprawnych, jeżeli nie zostały one zastrzeżone dla marszałka województwa i dyrektora regionalnego zarządu gospodarki wodnej, jest starosta. W myśl art. 21 § 1 pkt 1 ustawy z dnia 14 czerwca 1960 r. Kodeks postępowania administracyjnego (tekst jednolity Dz. U. z 2013 r. poz. 267) właściwość miejscową organu administracji publicznej ustala się – w sprawach dotyczących nieruchomości – według miejsca jej położenia; jeżeli nieruchomość położona jest na obszarze własności dwóch lub więcej organów, orzekanie należy do


organu, na którego obszarze znajduje się większa część nieruchomości. Z uwagi na zakres przedmiotowego wniosku organem właściwym do wydania pozwoleń wodnoprawnych w sprawie jest Starosta Szczecinecki.

Starosta Szczecinecki pismem z dnia 10 marca 2014 r., zawiadomił strony i podał do publicznej wiadomości informację o wszczęciu postępowania administracyjnego w sprawie. Stosownie do art. 10 § 1 ww. ustawy Kodeks postępowania administracyjnego Starosta Szczecinecki, pismem z dnia 13 marca 2014 r. poinformował strony o zebraniu materiałów niezbędnych do wydania decyzji w przedmiotowej sprawie i wyznaczył termin na wypowiedzenie się co do zebranych materiałów. Strony nie wniosły uwag w sprawie.

W wyniku przeprowadzonego postępowania administracyjnego stwierdzono, iż planowane przedsięwzięcie związane jest z budową odcinka ulicy Turystycznej w Szczecinku, w tym wykonaniem kanalizacji deszczowej. Obejmuje ono wykonanie urządzenia wodnego w postaci zbiornika rozsączającego służącego do wprowadzania wód opadowych i roztopowych do ziemi oraz szczególne korzystanie z wód z zakresie wprowadzania do ziemi ścieków opadowych i roztopowych z terenu ul. Turystycznej. Odbiornikiem wód opadowych i roztopowych będzie ziemia (działka nr 230/9 obręb 28).

W rozumieniu art. 37 pkt 2 ustawy z dnia 18 lipca 2001 r. Prawo wodne (tekst jednolity Dz. U. z 2012 r. poz. 145 z późniejszymi zmianami) wprowadzanie ścieków do wód lub do ziemi stanowi szczególne korzystanie z wód, które na podstawie art. 122 ust. 1 pkt 1 ww. ustawy wymaga pozwolenia wodnoprawnego. W myśl art. 122 ust. 1 pkt 3 ww. ustawy Prawo wodne pozwolenie wodnoprawne jest wymagane również na wykonanie urządzeń wodnych. W rozumieniu art. 9 ust. 1 pkt 19 ustawy Prawo wodne urządzeniami wodnymi są urządzenia służące kształtowaniu zasobów wodnych oraz korzystaniu z nich, w tym wyloty urządzeń kanalizacyjnych służące do wprowadzania ścieków do wód lub urządzeń wodnych. W myśl § 19 ust. 1 pkt 1 rozporządzenia Ministra Środowiska z dnia 24 lipca 2006 r. w sprawie warunków, jakie należy spełnić przy wprowadzaniu ścieków do wód lub do ziemi, oraz w sprawie substancji szczególnie szkodliwych dla środowiska wodnego (Dz. U. Nr 137, poz. 984 z późniejszymi zmianami) wody opadowe i roztopowe pochodzące z zanieczyszczonej powierzchni szczelnej terenów przemysłowych, składowych, baz transportowych, portów, lotnisk, miast, budowli kolejowych, dróg zaliczanych do kategorii dróg krajowych, wojewódzkich i powiatowych klasy G, a także parkingów o powierzchni powyżej 0,1 ha, w ilości, jaka powstaje z opadów o natężeniu co najmniej 15 l na sekundę na 1 ha – wprowadzane do wód lub do ziemi nie powinny zawierać substancji zanieczyszczających w ilościach przekraczających 100 mg/l zawiesin ogólnych oraz 15 mg/l węglowodorów ropopochodnych. Z uwagi na powyższe zobowiązano zakład ubiegający się o wydanie pozwolenia wodnoprawnego, do wyposażenia projektowanego systemu kanalizacji deszczowej w urządzenia do oczyszczania wód opadowych i roztopowych. Zgodnie z art. 128 ust. 1 pkt 9 ww. ustawy Prawo wodne w pozwoleniu wodnoprawnym nie ustalono sposobu i zakresu prowadzenia pomiarów jakości wód opadowych i roztopowych wprowadzanych do ziemi, gdyż nie wykraczają one poza wymagania wynikające z przepisów, o których mowa w art. 45 ust. 1 pkt 3 ww. ustawy. Przedmiotowe przedsięwzięcie nie narusza ustaleń miejscowego planu zagospodarowania przestrzennego „Trzesieka I” zatwierdzonego uchwałą Nr VIII/65/2011 Rady Miasta Szczecinek z dnia 28 marca 2011 r. (Dz. Urz. Woj. Zachodniopomorskiego Nr 57, poz. 1037).

Biorąc powyższe pod uwagę stwierdzono możliwość udzielenia pozwolenia wodnoprawnego we wnioskowanym zakresie, pod warunkiem spełnienia wyżej wymienionych zaleceń.



POUCZENIE

Pozwolenie wodnoprawne na wykonanie urządzeń wodnych wygasa, jeżeli zakład nie rozpoczął ich wykonywania w terminie 3 lat od dnia, w którym pozwolenie wodnoprawne na wykonanie tych urządzeń stało się ostateczne.

Od niniejszej decyzji służy stronom odwołanie do Dyrektora Regionalnego Zarządu Gospodarki Wodnej w Poznaniu za pośrednictwem Starosty Szczecineckiego w terminie czternastu dni od dnia jej doręczenia.

Na podstawie art. 7 pkt 3 ustawy z dnia 16 listopada 2006 r. o opłacie skarbowej (Dz. U. Nr 225, poz. 1635 z późniejszymi zmianami) zwolniono z opłaty skarbowej.



[Handwritten signature]
Zup. STAROSTY
Ryszard Jasłonas
CZŁONEK ZARZĄDU

Otrzymują:

- ① Pan Jan Sontowski – Autorska Pracownia Projektowa *mgr inż. Jan Sontowski*,
ul. Świerkowa 27, 75 – 644 Koszalin;
2. aa.

Do wiadomości:

1. Urząd Marszałkowski Województwa Zachodniopomorskiego w Szczecinie, Wydział
Ochrony Środowiska, ul. Korsarzy 34, 70 – 540 Szczecin.

WYPISY Z REJESTRU GRUNTÓW

STAROSTA SZCZECINECKI
ul. 28 Lutego 16
78-400 SZCZECINEK

Województwo: zachodniopomorskie
Powiat: szczecinecki
Jednostka ewidencyjna: 321501_1, Szczecinek

(nazwa organu wydającego dokument)

WYPIS UPROSZCZONY Z REJESTRU GRUNTÓW

sporządzono dnia: 20.11.2013 08:35:05 według stanu na dzień: 20.11.2013 08:35

Obsz. Ark.	Nr działki	JR	Pow. [ha]	Nr KW lub inne dokumenty	Adres lub położenie	Identyfikator	
Forma władania i udział		Osoba i adres					
Trzesieka [Nr 0028]	-	38/7	G404	0.4193	KO11/00052032/4	-	321501_1.0028.38/7
1/1 właściciel	WOJEWÓDZTWO ZACHODNIOPOMORSKIE siedziba: ul. Korsarzy 34, 70-540 Szczecin						
1/1 zarządca trwały	ZACHODNIOPOMORSKI ZARZĄD DRÓG WOJEWÓDZKICH siedziba: ul. Szczecińska 31, 75-122 Koszalin						
Trzesieka [Nr 0028]	-	39/13	G281	0.1928	KO11/00041195/4	-	321501_1.0028.39/13
współność ustawowa 1/12 współwłaściciel	Borek Marcin Zenon (Zenon, Eugenia) zam. ul. Białogardzka 4e/4, Szczecinek Marko-Borek Izabela Maria (Adam, Lucyna) zam. ul. Szczecińska 20/3, Szczecinek						
1/6 współwłaściciel	Hurka Janusz Piotr (Kazimierz, Janina) zam. ul. Powstańców Wlkp. 7/2, 78-400 Szczecinek						
współność ustawowa 1/6 współwłaściciel	Kowalewski Wojciech Paweł (Michał, Wanda) zam. ul. 28-go Lutego 9c/2, Szczecinek Kowalewska Dorota Barbara (Bogusław, Alicja) zam. ul. 28-go Lutego 9c/2, Szczecinek						
współność ustawowa 1/6 współwłaściciel	Kowalewski Wojciech Paweł (Michał, Wanda) zam. ul. 28-go Lutego 9c/2, Szczecinek Kowalewska Dorota Barbara (Bogusław, Alicja) zam. ul. 28-go Lutego 9c/2, Szczecinek						
1/6 współwłaściciel	Pacholczyk Agnieszka Ewelina (Marian, Bożena) zam. ul. Turyslyczna 11, 78-400 Szczecinek						
współność ustawowa 1/12 współwłaściciel	Pieńkos Sebastian Marian (Marian, Wiktorja) zam. ul. Spółdzielcza 9b/25, Szczecinek Pieńkos Katarzyna Monika (Zbigniew, Małgorzata) zam. ul. Koszalińska 62D/6, Szczecinek						
współność ustawowa 1/6 współwłaściciel	Szubert Piotr Jan (Krzysztof, Bogumiła) zam. ul. Koszalińska 22b/10, 78-400 Szczecinek Szubert Małgorzata (Wiesław, Barbara) zam. ul. Koszalińska 22b/10, 78-400 Szczecinek						
Trzesieka [Nr 0028]	-	41	G56	0.8200	KO11/00003776/3	ul. Trzesiecka 38	321501_1.0028.41
1/1 właściciel	Ciesielska Małgorzata Jadwiga (Jan, Aniela) zam. Trzesieka 36						
Trzesieka [Nr 0028]	-	42/3	G202	0.0050	KO11/00044099/2	-	321501_1.0028.42/3
współność ustawowa 1/1 właściciel	Luczak Wiesław (Stanisław, Władysława) zam. ul. Trzesiecka 13, 78-400 Szczecinek Luczak Jolanta Ewa (Leon, Irena) zam. ul. Trzesiecka 13, 78-400 Szczecinek						
Trzesieka [Nr 0028]	-	42/4	G202	0.2952	KO11/00044099/2	-	321501_1.0028.42/4
współność ustawowa 1/1 właściciel	Luczak Wiesław (Stanisław, Władysława) zam. ul. Trzesiecka 13, 78-400 Szczecinek Luczak Jolanta Ewa (Leon, Irena) zam. ul. Trzesiecka 13, 78-400 Szczecinek						
Trzesieka [Nr 0028]	-	43/3	G185	0.0700	KO11/00003357/0	-	321501_1.0028.43/3
1/2 współwłaściciel	Łobudzińska Teresa (Antoni, Joanna) zam. Trzesieka						

Za zgodność z oryginałem
Załącznik: Wypis z rejestru gruntów

Obręb	Ark.	Nr działki	JR	Pow. [ha]	Nr KW lub inne dokumenty	Adres lub położenie	Identyfikator
Forma władania i udział		Osoba i adres					
1/2 współwłaściciel	Żurkowski Zdzisław (Stefan, Helena) zam. Trzesieka						
Trzesieka [Nr 0028]	-	43/4	G35	0.2000	KO11/00012125/1	ul. Trzesiecka 34-34a	321501_1.0028.43/4
1/2 współwłaściciel	Jacyna Joanna (Wacław, Bronisława) zam. ul. Trzesiecka 34, 78-400 Szczecinek						
1/2 współwłaściciel	Żurkowski Stefan (Jan, -) zam. ul. Trzesiecka 34, 78-400 Szczecinek						
Trzesieka [Nr 0028]	-	48/10	G135	0.2312	KO11/00050967/3	-	321501_1.0028.48/10
1/1 właściciel	MIASTO SZCZECINEK siedziba: ul. Pi.Wolności 13, 78-400 Szczecinek						
Trzesieka [Nr 0028]	-	48/22	G135	0.0262	KO11/00050967/3	-	321501_1.0028.48/22
1/1 właściciel	MIASTO SZCZECINEK siedziba: ul. Pi.Wolności 13, 78-400 Szczecinek						
Trzesieka [Nr 0028]	-	50/12	G404	0.0048	KO11/00052032/4	-	321501_1.0028.50/12
1/1 właściciel	WOJEWÓDZTWO ZACHODNIOPOMORSKIE siedziba: ul. Korsarzy 34, 70-540 Szczecin						
1/1 zarządca trwały	ZACHODNIOPOMORSKI ZARZĄD DRÓG WOJEWÓDZKICH siedziba: ul. Szczecińska 31, 75-122 Koszalin						
Trzesieka [Nr 0028]	-	60/4	G404	0.3338	KO11/00052032/4	-	321501_1.0028.60/4
1/1 właściciel	WOJEWÓDZTWO ZACHODNIOPOMORSKIE siedziba: ul. Korsarzy 34, 70-540 Szczecin						
1/1 zarządca trwały	ZACHODNIOPOMORSKI ZARZĄD DRÓG WOJEWÓDZKICH siedziba: ul. Szczecińska 31, 75-122 Koszalin						
Trzesieka [Nr 0028]	-	60/5	G58	4.7100	KO11/00012701/3	ul. Trzesiecka 8	321501_1.0028.60/5
wspólność ustawowa 1/1 właściciel	Linkiewicz Aleksander (Stefan, Aleksandra) zam. ul. Trzesiecka 8, 78-400 Szczecinek Linkiewicz Barbara (Lucjan, Elżbieta) zam. ul. Trzesiecka 8, 78-400 Szczecinek						
Trzesieka [Nr 0028]	-	230/5	G176	0.0103	KO11/00028739/3	-	321501_1.0028.230/5
wspólność ustawowa 1/1 właściciel	Kijewski Dariusz Ryszard (Ryszard, Stanisława) zam. ul. Koszalińska 35/3, 78-400 Szczecinek Kijewska Anna (Leon, Adela) zam. ul. Koszalińska 35/3, 78-400 Szczecinek						
Trzesieka [Nr 0028]	-	230/6	G135	0.0250	KO11/00050967/3	-	321501_1.0028.230/6
1/1 właściciel	MIASTO SZCZECINEK siedziba: ul. Pi.Wolności 13, 78-400 Szczecinek						
Trzesieka [Nr 0028]	-	230/8	G404	0.1208	KO11/00052032/4	DROGA OZN=1735024	321501_1.0028.230/8
1/1 właściciel	WOJEWÓDZTWO ZACHODNIOPOMORSKIE siedziba: ul. Korsarzy 34, 70-540 Szczecin						
1/1 zarządca trwały	ZACHODNIOPOMORSKI ZARZĄD DRÓG WOJEWÓDZKICH siedziba: ul. Szczecińska 31, 75-122 Koszalin						
Trzesieka [Nr 0028]	-	230/9	G135	0.3800	KO11/00050967/3	DROGA OZN=1735024	321501_1.0028.230/9
1/1 właściciel	MIASTO SZCZECINEK siedziba: ul. Pi.Wolności 13, 78-400 Szczecinek						
Trzesieka [Nr 0028]	-	231/2	G404	0.0106	KO11/00052032/4	-	321501_1.0028.231/2

Za zgodności z oryginałem
Zuzanna Wójcik

Obsz. (nr)	Ark.	Nr działki	JR	Pow. [ha]	Nr KW lub inne dokumenty	Adres lub położenie	Identyfikator
Forma władania i udział		Osoba i adres					
1/1 właściciel	WOJEWÓDZTWO ZACHODNIOPOMORSKIE siedziba: ul. Korsarzy 34, 70-540 Szczecin						
1/1 zarządca trwały	ZACHODNIOPOMORSKI ZARZĄD DRÓG WOJEWÓDZKICH siedziba: ul. Szczecińska 31, 75-122 Koszalin						
Trzesieka (Nr 0028)	-	237/1	G133	3.0000	KO11/00050482/9	-	321501_1.0028.237/1
1/1 właściciel	SKARB PAŃSTWA						
1/1 gospodarz zasobem nieruchomości	STAROSTA SZCZECINECKI siedziba: ul. 28-go Lutego 16, 78-400 Szczecinek						

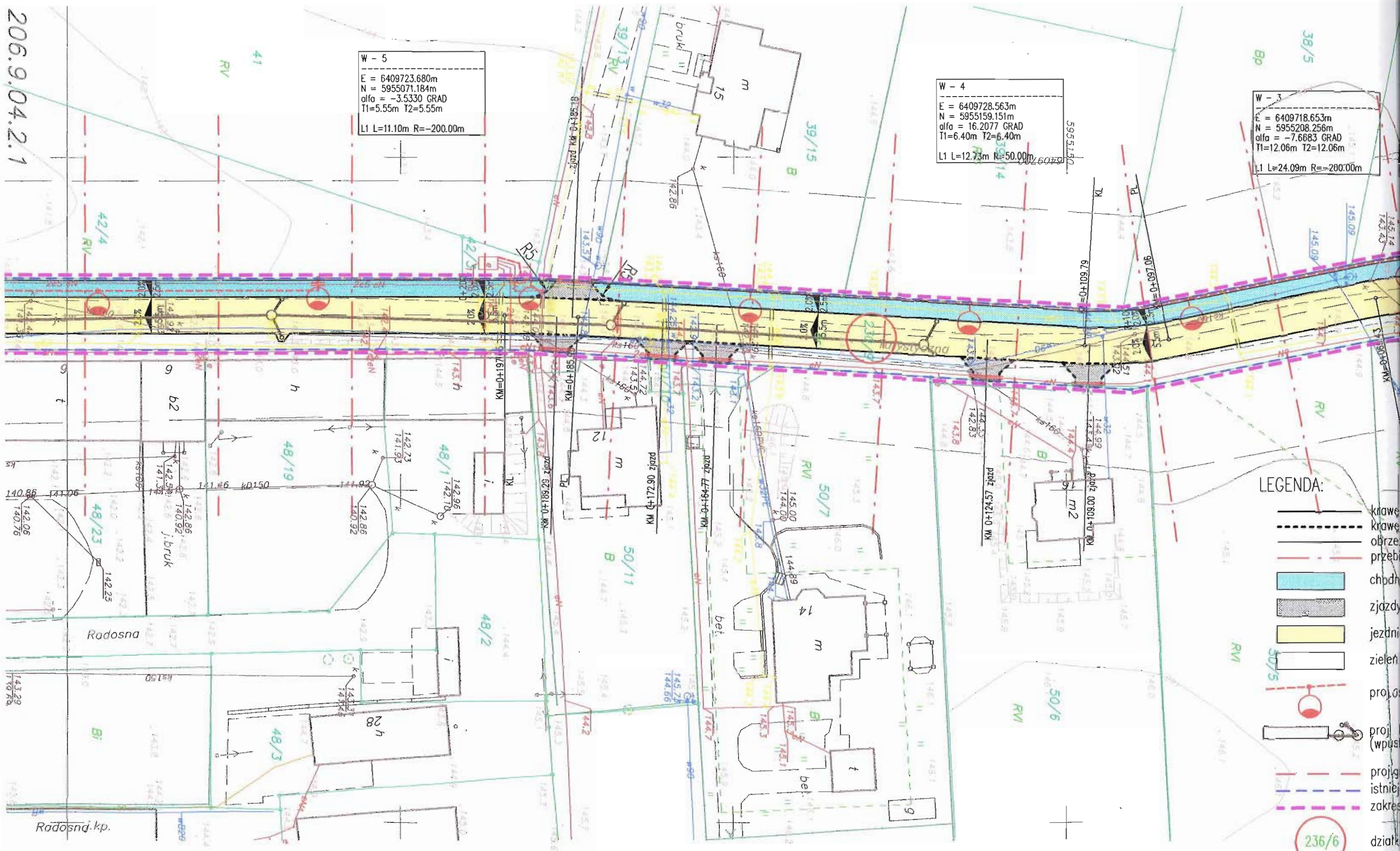
Ilość działek na wypisie: 18

Suma powierzchni działek: 10.8550 ha

DOKUMENT NIWIJSZY WYDANO WYKONAWCY
PRAC GEODEZYJNYCH I KARTOGRAFICZNYCH
ZGŁOSZONYCH DO PODGIK
- NR KERK 011-503/2013

Za zgodność z oryginałem
Zam. W. Danisku

206.9.04.2.1



W - 5
 E = 6409723.680m
 N = 5955071.184m
 alfa = -3.5330 GRAD
 T1=5.55m T2=5.55m
 L1 L=11.10m R=-200.00m

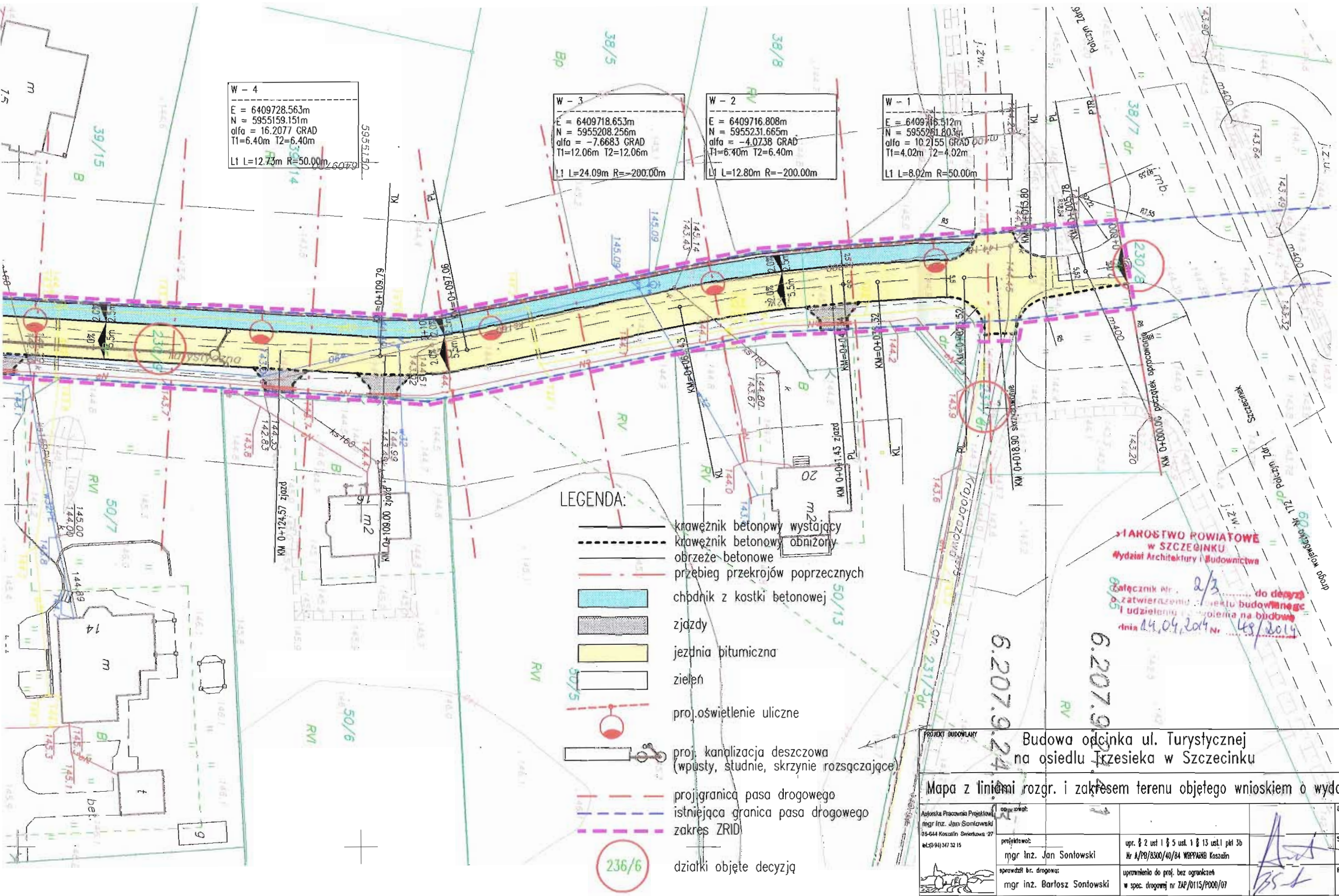
W - 4
 E = 6409728.563m
 N = 5955159.151m
 alfa = 16.2077 GRAD
 T1=6.40m T2=6.40m
 L1 L=12.73m R=50.00m

W - 3
 E = 6409718.653m
 N = 5955208.256m
 alfa = -7.6683 GRAD
 T1=12.06m T2=12.06m
 L1 L=24.09m R=-200.00m

LEGENDA:

- krawe
- krawe
- obrze
- przeb
- chodn
- zjazd
- jezdn
- zielen
- 50/5
- 50/6
- 50/7
- 50/8
- 50/9
- 50/10
- 50/11
- 50/12
- 50/13
- 50/14
- 50/15
- 50/16
- 50/17
- 50/18
- 50/19
- 50/20
- 50/21
- 50/22
- 50/23
- 50/24
- 50/25
- 50/26
- 50/27
- 50/28
- 50/29
- 50/30
- 50/31
- 50/32
- 50/33
- 50/34
- 50/35
- 50/36
- 50/37
- 50/38
- 50/39
- 50/40
- 50/41
- 50/42
- 50/43
- 50/44
- 50/45
- 50/46
- 50/47
- 50/48
- 50/49
- 50/50
- 50/51
- 50/52
- 50/53
- 50/54
- 50/55
- 50/56
- 50/57
- 50/58
- 50/59
- 50/60
- 50/61
- 50/62
- 50/63
- 50/64
- 50/65
- 50/66
- 50/67
- 50/68
- 50/69
- 50/70
- 50/71
- 50/72
- 50/73
- 50/74
- 50/75
- 50/76
- 50/77
- 50/78
- 50/79
- 50/80
- 50/81
- 50/82
- 50/83
- 50/84
- 50/85
- 50/86
- 50/87
- 50/88
- 50/89
- 50/90
- 50/91
- 50/92
- 50/93
- 50/94
- 50/95
- 50/96
- 50/97
- 50/98
- 50/99
- 50/100

236/6



W - 4
 E = 6409728.563m
 N = 5955159.151m
 alfa = 16.2077 GRAD
 T1=6.40m T2=6.40m
 L1 L=12.73m R=50.00m

W - 3
 E = 6409718.653m
 N = 5955208.256m
 alfa = -7.6683 GRAD
 T1=12.06m T2=12.06m
 L1 L=24.09m R=-200.00m

W - 2
 E = 6409716.808m
 N = 5955231.665m
 alfa = -4.0738 GRAD
 T1=6.40m T2=6.40m
 L1 L=12.80m R=-200.00m

W - 1
 E = 6409716.512m
 N = 5955261.803m
 alfa = 10.2155 GRAD
 T1=4.02m T2=4.02m
 L1 L=8.02m R=50.00m

LEGENDA:

- krawężnik betonowy wystający
- krawężnik betonowy obniżony
- obrzeże betonowe
- przebieg przekrojów poprzecznych
- chodnik z kostki betonowej
- zjazdy
- jezdnia bitumiczna
- zielen
- proj. oświetlenie uliczne
- proj. kanalizacja deszczowa (wpusty, studnie, skrzynie rozsączające)
- proj. granica pasa drogowego
- istniejąca granica pasa drogowego
- zakres ZRID
- działki objęte decyzją

STAROSTWO POWIATOWE
 w SZCZECINKU
 Wydział Architektury i Budownictwa

Załącznik Nr. 2/3 do decyzji
 o zatwierdzeniu projektu budowlanego
 i udzieleniu zezwolenia na budowę
 dnia 14.04.2014 r. Nr 489/2014

PROJEKT BUDOWLANY		Budowa odcinka ul. Turystycznej na osiedlu Trzesieka w Szczecinku	
Mapa z liniami rozgr. i zakresem terenu objętego wnioskiem o wydanie decyzji			
Aglonska Pracownia Projektowa mgr inż. Jan Sontowski 75-644 Koszalin Swietozwa 27 tel.(94)347 32 15	projektował: mgr inż. Jan Sontowski	upr. § 2 ust 1 § 5 ust 1 § 13 ust 1 pkt 3b Nr A/PB/8300/40/84 WBP/ARB Koszalin	DATA styczeń 2014
	sprawdził br. drogowy: mgr inż. Bartosz Sontowski	uprawnienia do proj. bez ograniczeń w spec. drogowej nr ZAP/0115/P000/07	SKALA 1:500
RYS. 1			1