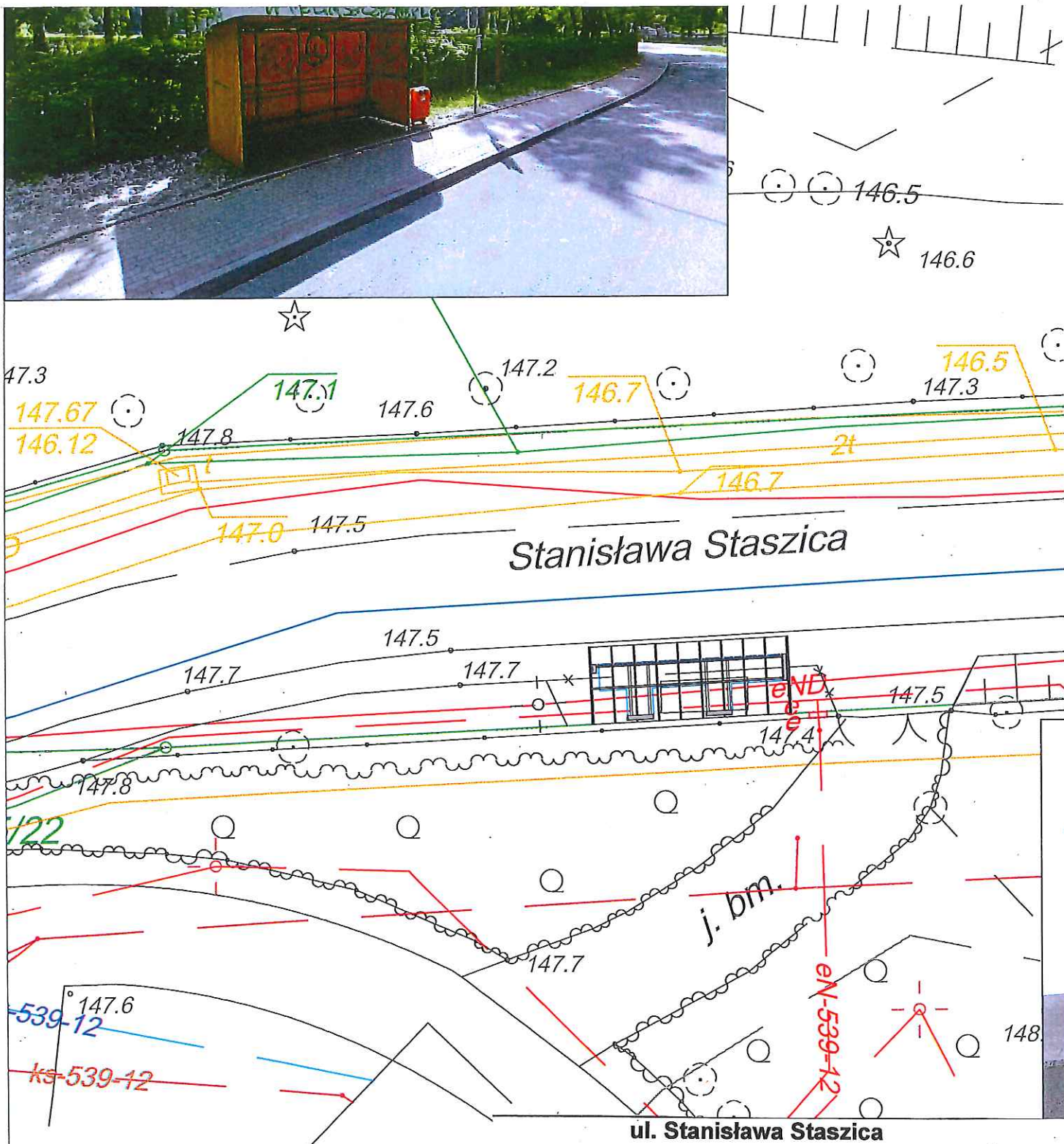


załącznik nr 1




TYTUŁ

SKALA

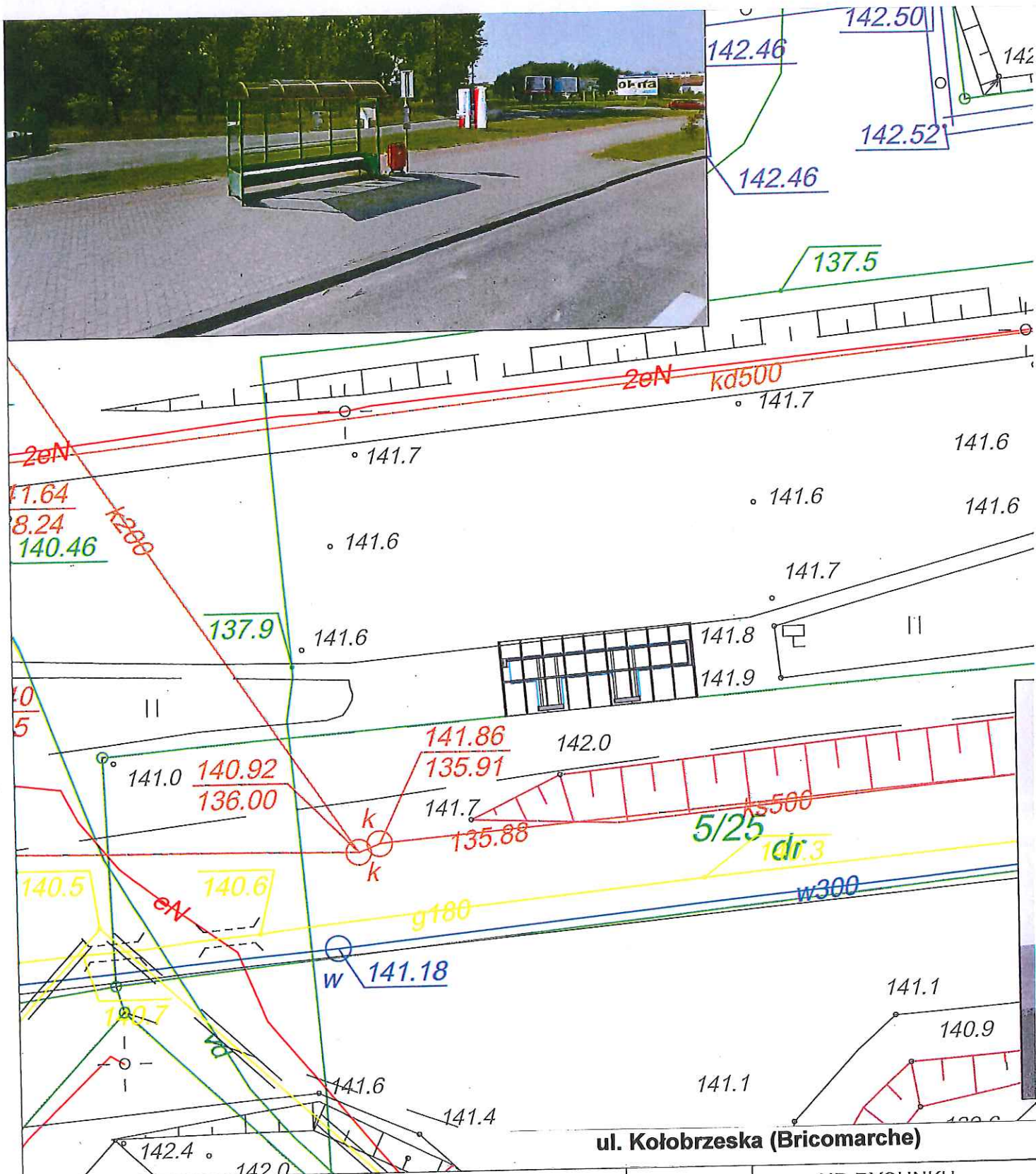
NR RYSUNKU

LOKALIZACJE
plan sytuacyjny 1:250/ 1:100

1



PROJEKT UBIEGA SIĘ O DOFINANSOWANIE Z UNII EUROPEJSKIEJ,
ZE ŚRODKÓW EUROPEJSKIEGO FUNDUSZU ROZWOJU REGIONALNEGO
W RAMACH REGIONALNEGO PROGRAMU OPERACYJNEGO WOJEWÓDZTWA ZACHODNIOPOMORSKIEGO 2014-2020



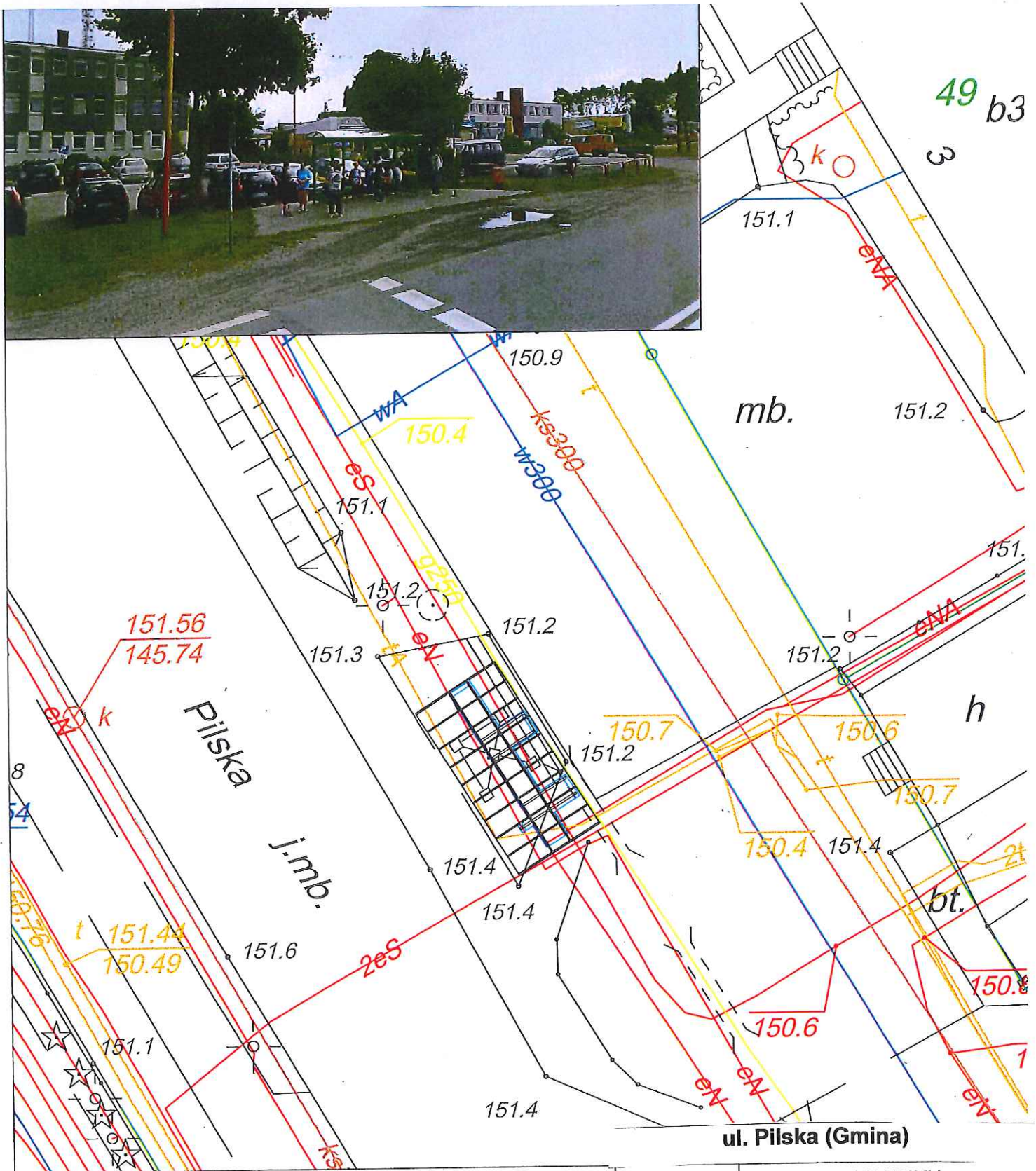
TYTUŁ
LOKALIZACJE
plan sytuacyjny 1:250/ 1:100

SKALA

NR RYSUNKU

3

PROJEKT UBIEGA SIĘ O DOFINANSOWANIE Z UNII EUROPEJSKIEJ,
ZE ŚRODKÓW EUROPEJSKIEGO FUNDUSZU ROZWOJU REGIONALNEGO
W RAMACH REGIONALNEGO PROGRAMU OPERACYJNEGO WOJEWÓDZTWA ZACHODNIOPOMORSKIEGO 2014-2020



ul. Piłska (Gmina)

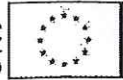
TYTUŁ

SKALA

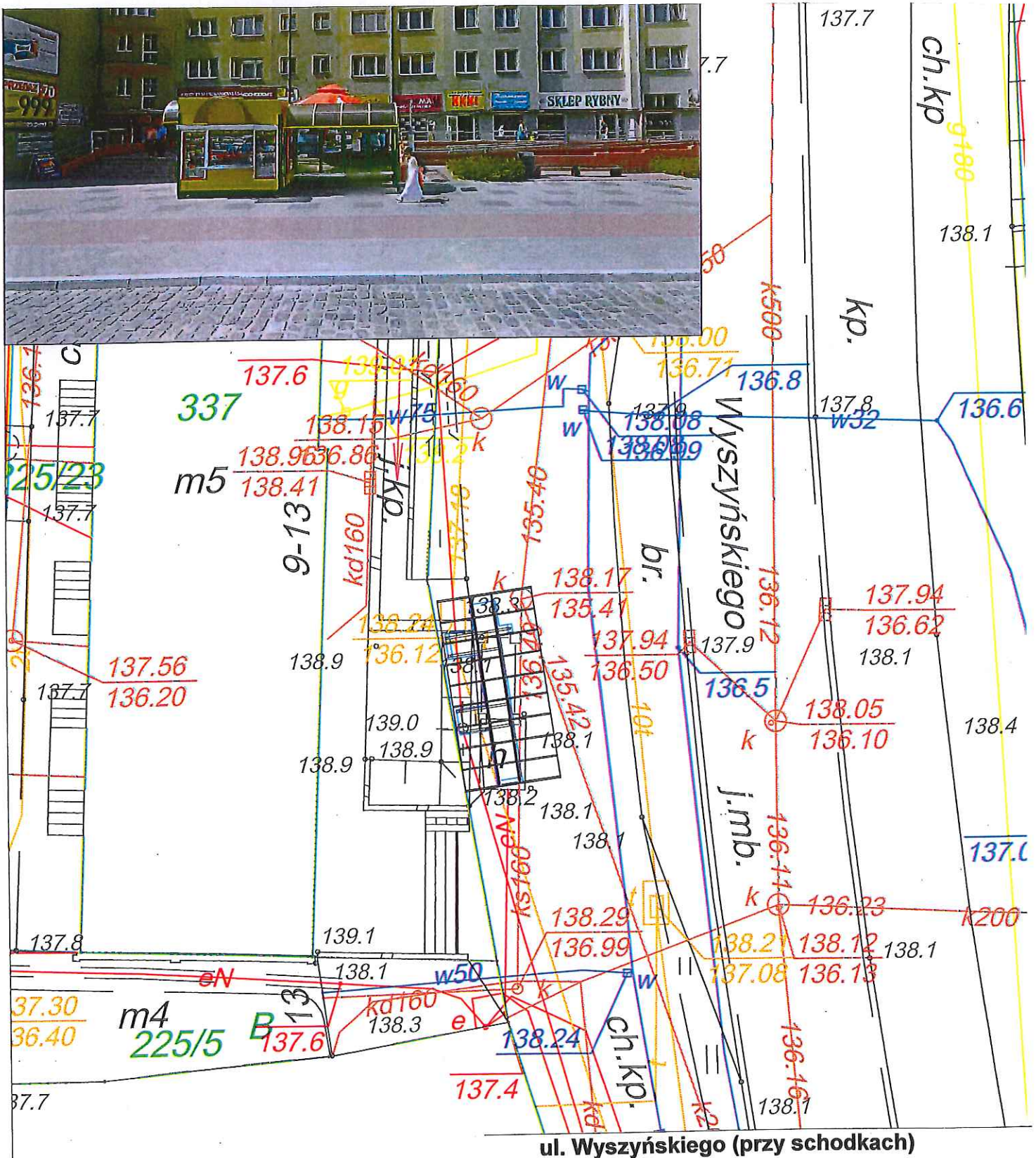
NR RYSUNKU

LOKALIZACJE
plan sytuacyjny 1:250/ 1:100

5



PROJEKT UBIEGA SIĘ O DOFINANSOWANIE Z UNII EUROPEJSKIEJ,
ZE ŚRODKÓW EUROPEJSKIEGO FUNDUSZU ROZWOJU REGIONALNEGO
W RAMACH REGIONALNEGO PROGRAMU OPERACYJNEGO WOJEWÓDZTWA ZACHODNIOPOMORSKIEGO 2014-2020



ul. Wyszyńskiego (przy schodkach)

TYTUŁ

LOKALIZACJE
plan sytuacyjny

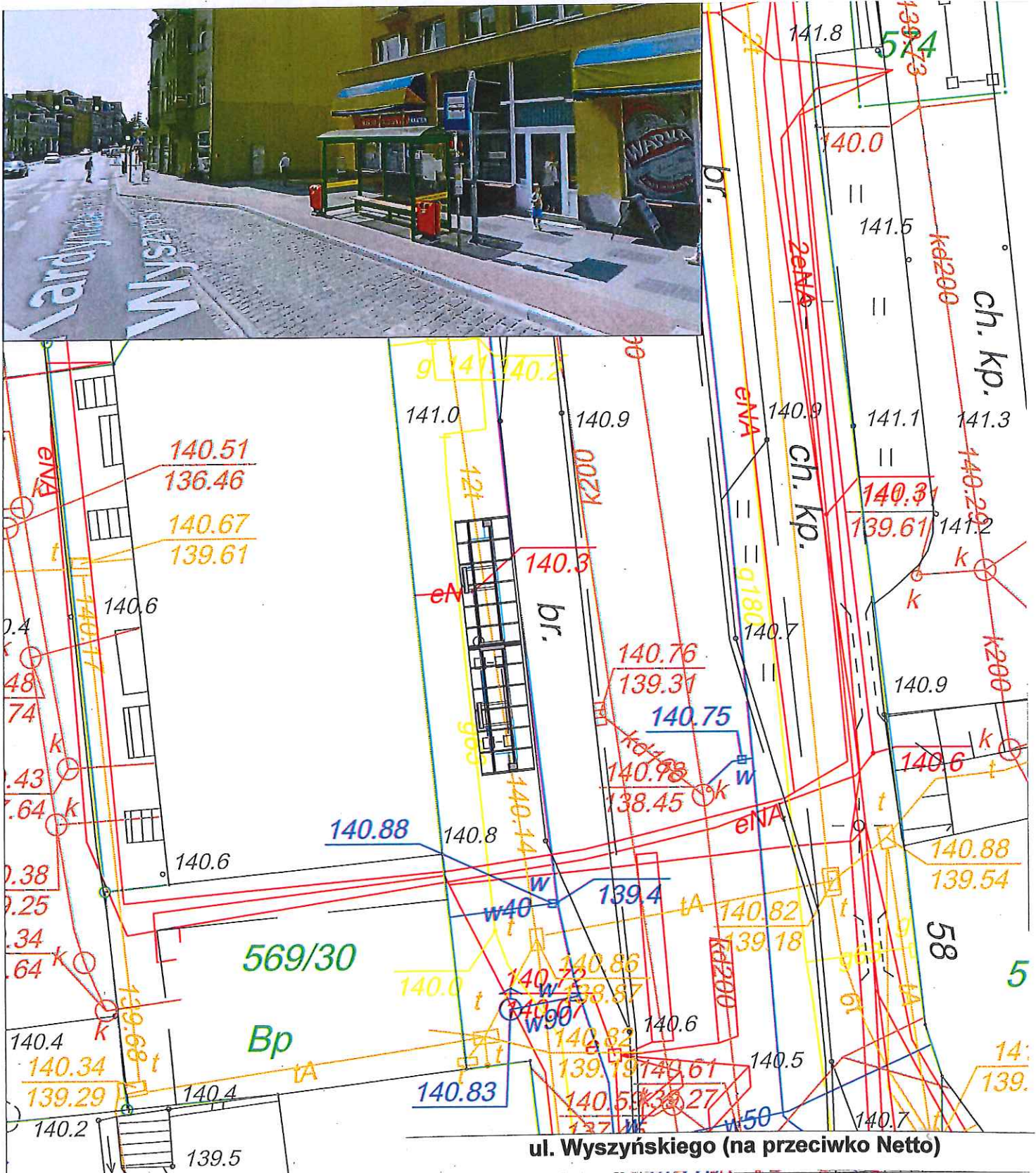
SKALA

1:250/ 1:100

NR RYSUNKU

6

PROJEKT UBIEGA SIĘ O DOFINANSOWANIE Z UNII EUROPEJSKIEJ,
ZE ŚRODKÓW EUROPEJSKIEGO FUNDUSZU ROZWOJU REGIONALNEGO
W RAMACH REGIONALNEGO PROGRAMU OPERACYJNEGO WOJEWÓDZTWA ZACHODNIOPOMORSKIEGO 2014-2020



ul. Wyszyńskiego (na przeciwko Netto)

TYTUŁ

LOKALIZACJE
plan sytuacyjny

SKALA

1:250/ 1:100

NR RYSUNKU

7



PROGRAM REGIONALNY
NARODOWA STRATEGIA SPÓJNOŚCI

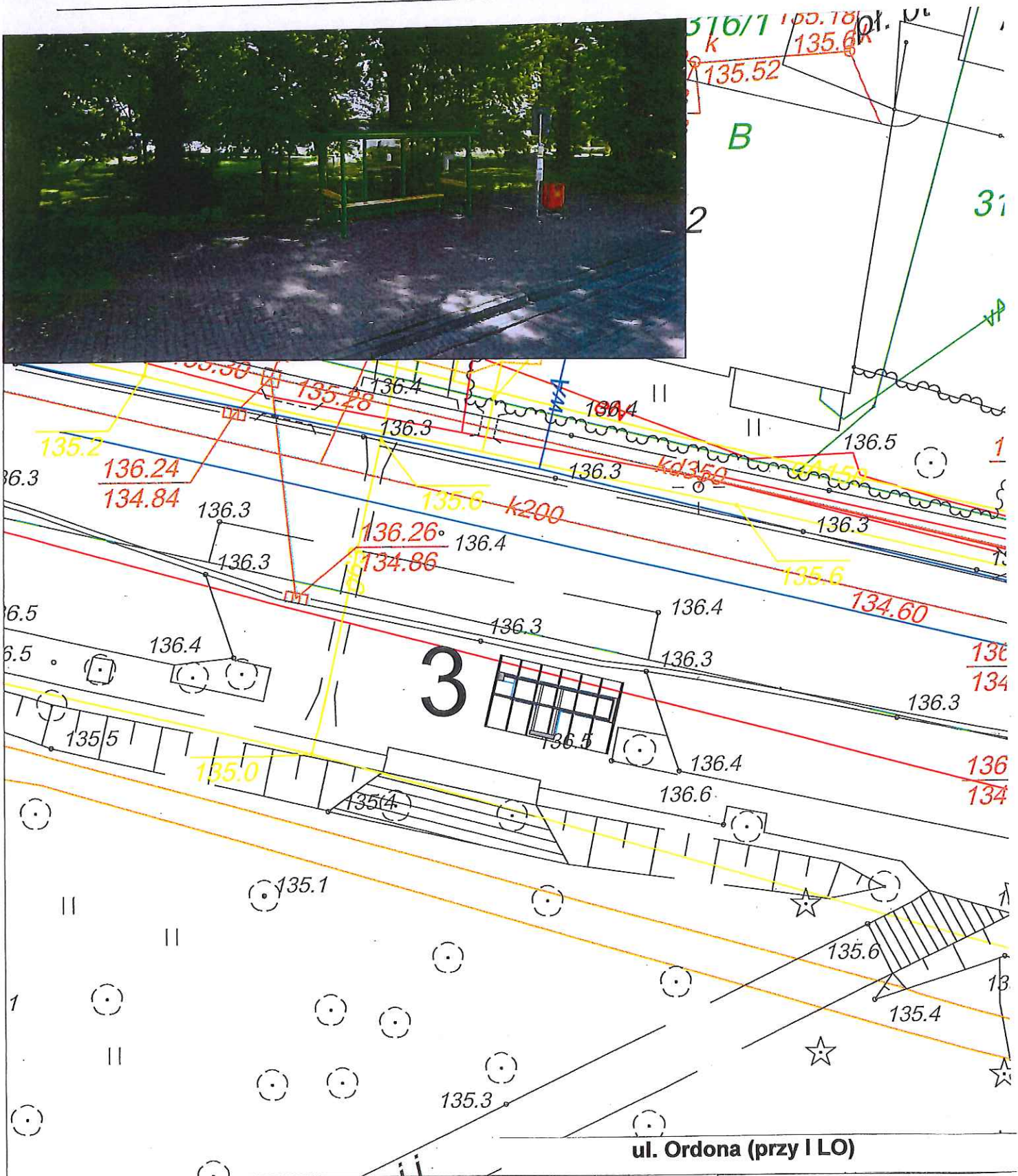


Pomorze Zachodnie

UNIA EUROPEJSKA
EUROPEJSKI FUNDUSZ
ROZWOJU REGIONALNEGO



PROJEKT UBIEGA SIĘ O DOFINANSOWANIE Z UNII EUROPEJSKIEJ,
ZE ŚRODKÓW EUROPEJSKIEGO FUNDUSZU ROZWOJU REGIONALNEGO
W RAMACH REGIONALNEGO PROGRAMU OPERACYJNEGO WOJEWÓDZTWA ZACHODNIOPOMORSKIEGO 2014-2020



ul. Ordona (przy I LO)

TYTUŁ

SKALA

NR RYSUNKU

LOKALIZACJE
plan sytuacyjny

1:250/ 1:100

9



PROGRAM
REGIONALNY
NARODOWA STRATEGIA SPÓJNOŚCI

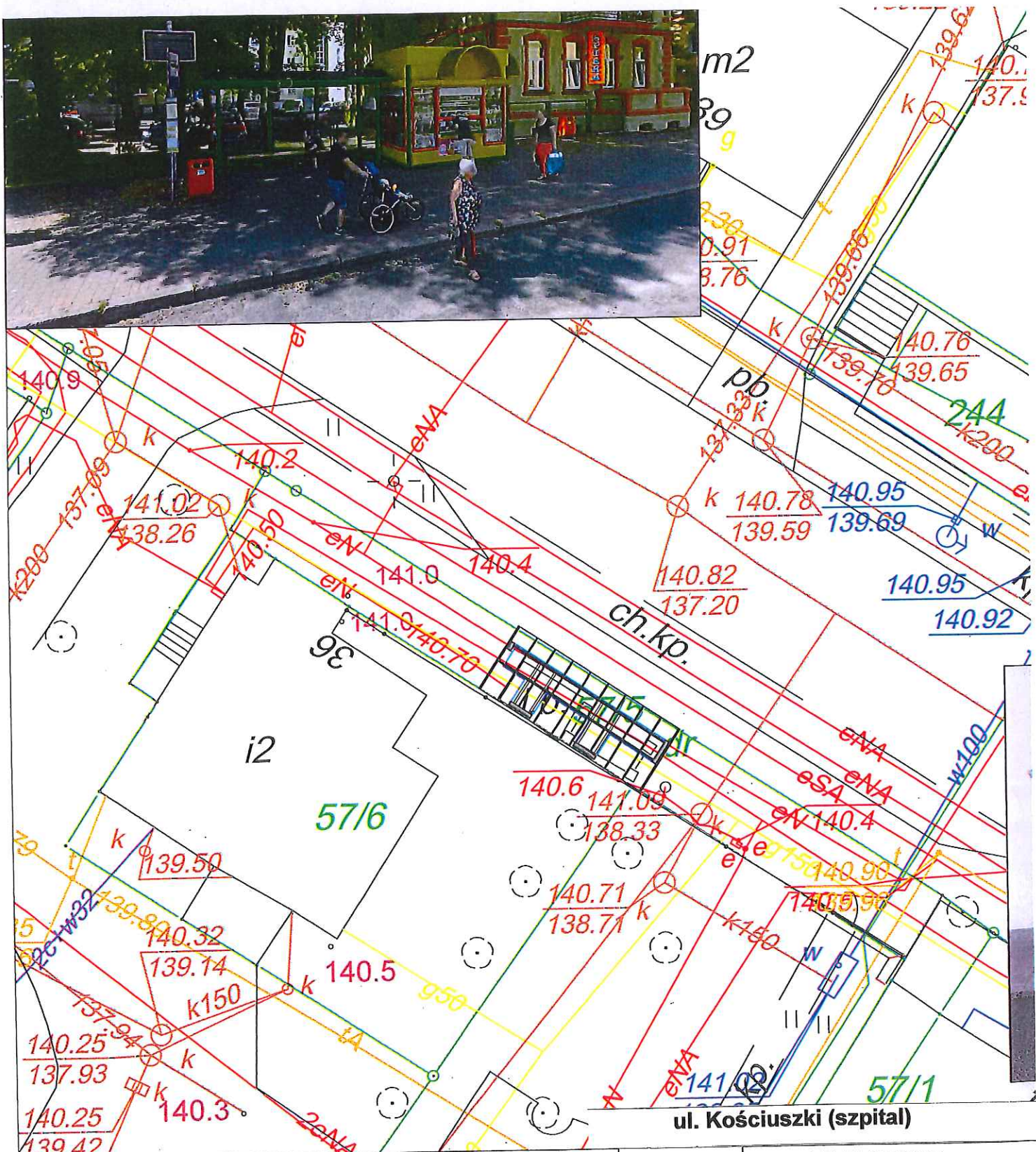


Pomorze
Zachodnie

UNIA EUROPEJSKA
EUROPEJSKI FUNDUSZ
ROZWOJU REGIONALNEGO



PROJEKT UBIEGA SIĘ O DOFINANSOWANIE Z UNII EUROPEJSKIEJ,
ZE ŚRODKÓW EUROPEJSKIEGO FUNDUSZU ROZWOJU REGIONALNEGO
W RAMACH REGIONALNEGO PROGRAMU OPERACYJNEGO WOJEWÓDZTWA ZACHODNIOPOMORSKIEGO 2014-2020



TYTUŁ

LOKALIZACJE
plan sytuacyjny

SKALA

1:250/ 1:100

NR RYSUNKU

12



PROGRAM
REGIONALNY
NARODOWA STRATEGIA SPÓJNOŚCI

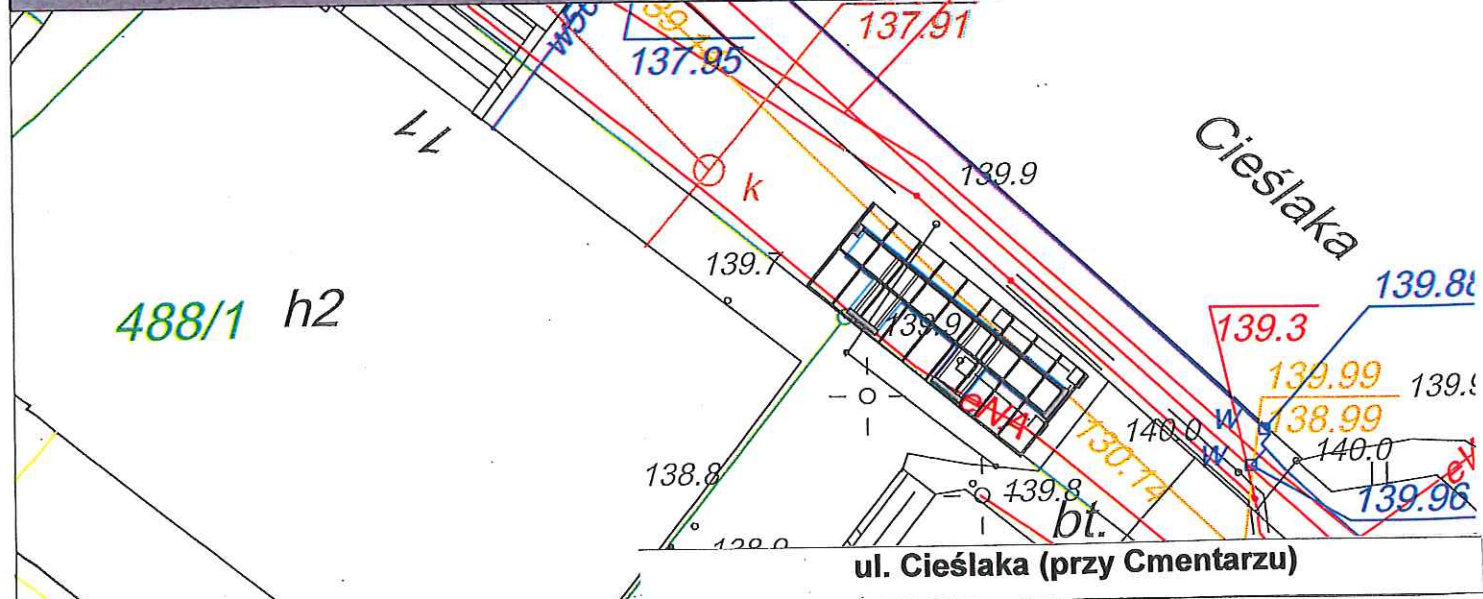
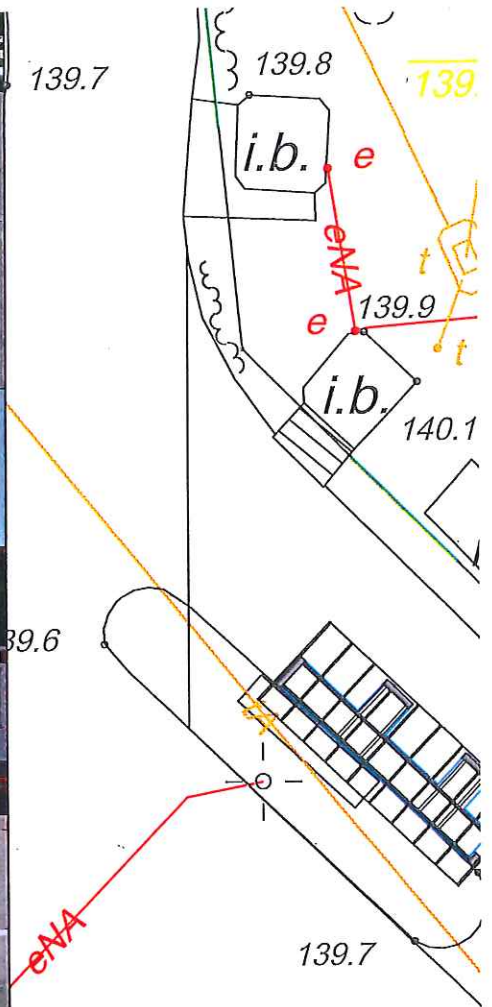


Pomorze
Zachodnie

UNIA EUROPEJSKA
EUROPEJSKI FUNDUSZ
ROZWOJU REGIONALNEGO



PROJEKT UBIEGA SIĘ O DOFINANSOWANIE Z UNII EUROPEJSKIEJ,
ZE ŚRODKÓW EUROPEJSKIEGO FUNDUSZU ROZWOJU REGIONALNEGO
W RAMACH REGIONALNEGO PROGRAMU OPERACYJNEGO WOJEWÓDZTWA ZACHODNIOPOMORSKIEGO 2014-2020



ul. Cieślaka (przy Cmentarzu)

TYTUŁ
LOKALIZACJE
plan sytuacyjny 1:250/ 1:100

SKALA

NR RYSUNKU
13



PROGRAM
REGIONALNY
NARODOWA STRATEGIA SPÓJNOŚCI

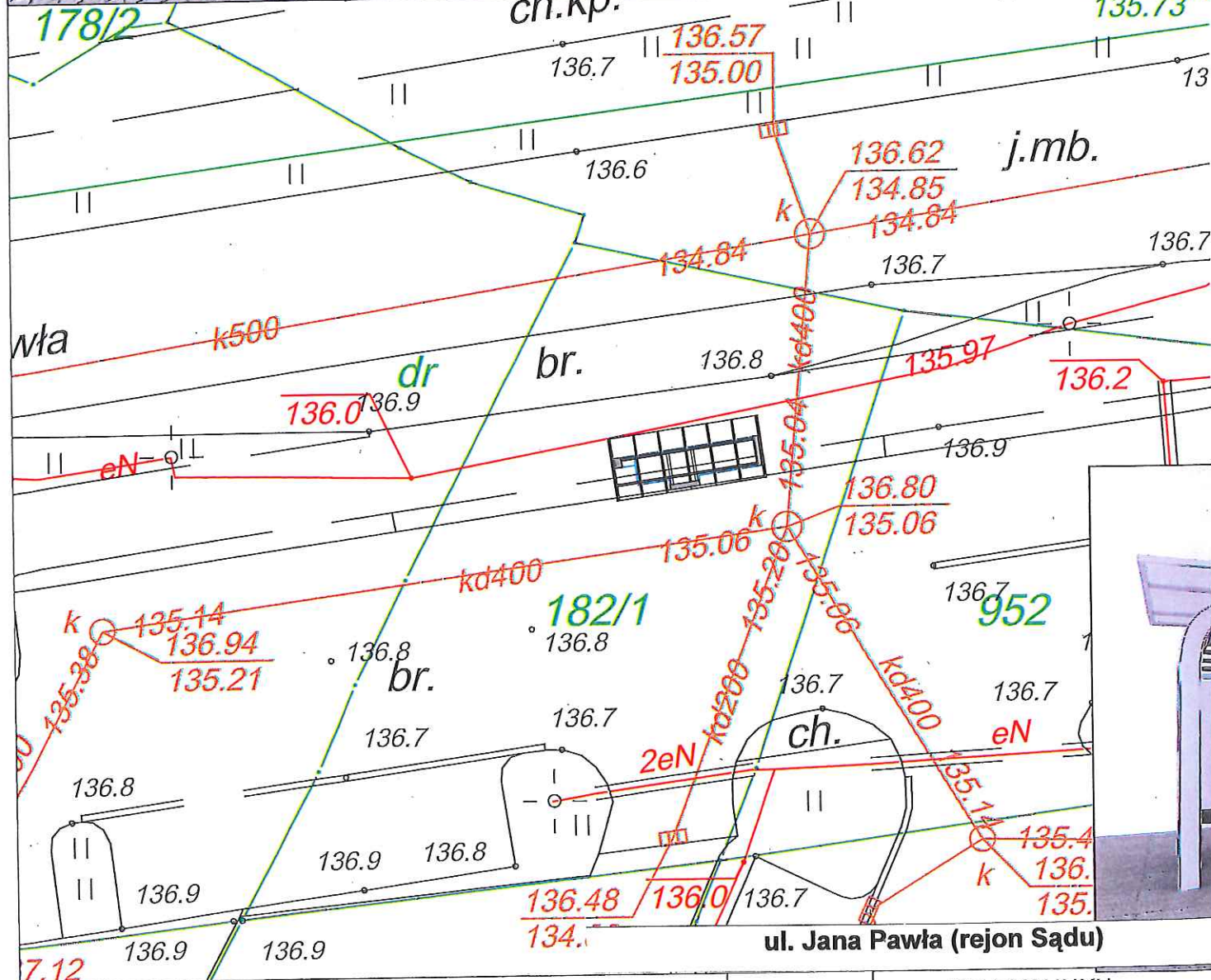


Pomorze
Zachodnie

UNIA EUROPEJSKA
EUROPEJSKI FUNDUSZ
ROZWOJU REGIONALNEGO



PROJEKT UBIEGA SIĘ O DOFINANSOWANIE Z UNII EUROPEJSKIEJ,
ZE ŚRODKÓW EUROPEJSKIEGO FUNDUSZU ROZWOJU REGIONALNEGO
W RAMACH REGIONALNEGO PROGRAMU OPERACYJNEGO WOJEWÓDZTWA ZACHODNIOPOMORSKIEGO 2014-2020



TYTUŁ

SKALA

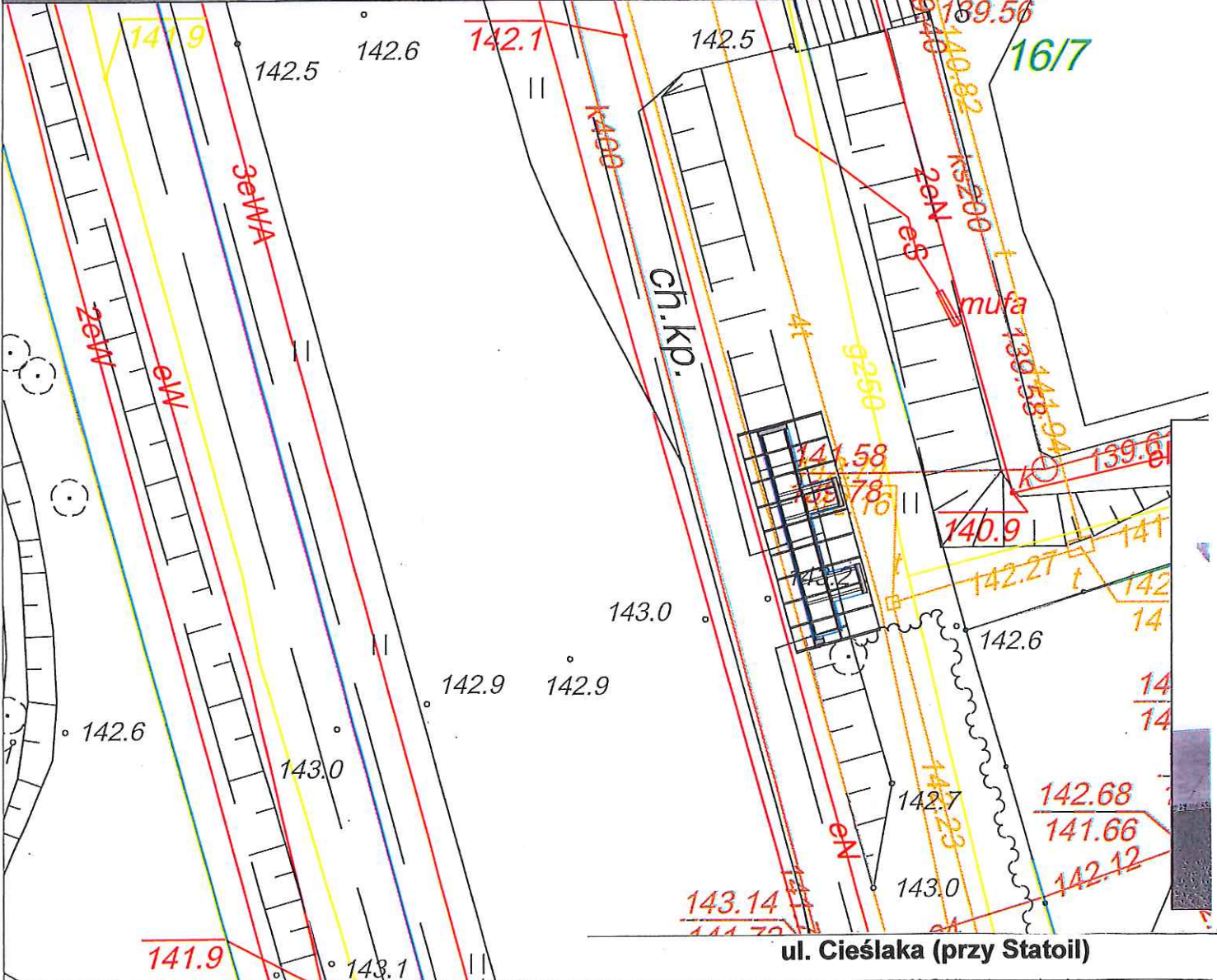
NR RYSUNKU

LOKALIZACJE
plan sytuacyjny 1:250/ 1:100

14



PROJEKT UBIEGA SIĘ O DOFINANSOWANIE Z UNII EUROPEJSKIEJ,
ZE ŚRODKÓW EUROPEJSKIEGO FUNDUSZU ROZWOJU REGIONALNEGO
W RAMACH REGIONALNEGO PROGRAMU OPERACYJNEGO WOJEWÓDZTWA ZACHODNIOPOMORSKIEGO 2014-2020



ul. Cieślaka (przy Stacji)

TYTUŁ

LOKALIZACJE
plan sytuacyjny 1:250/ 1:100

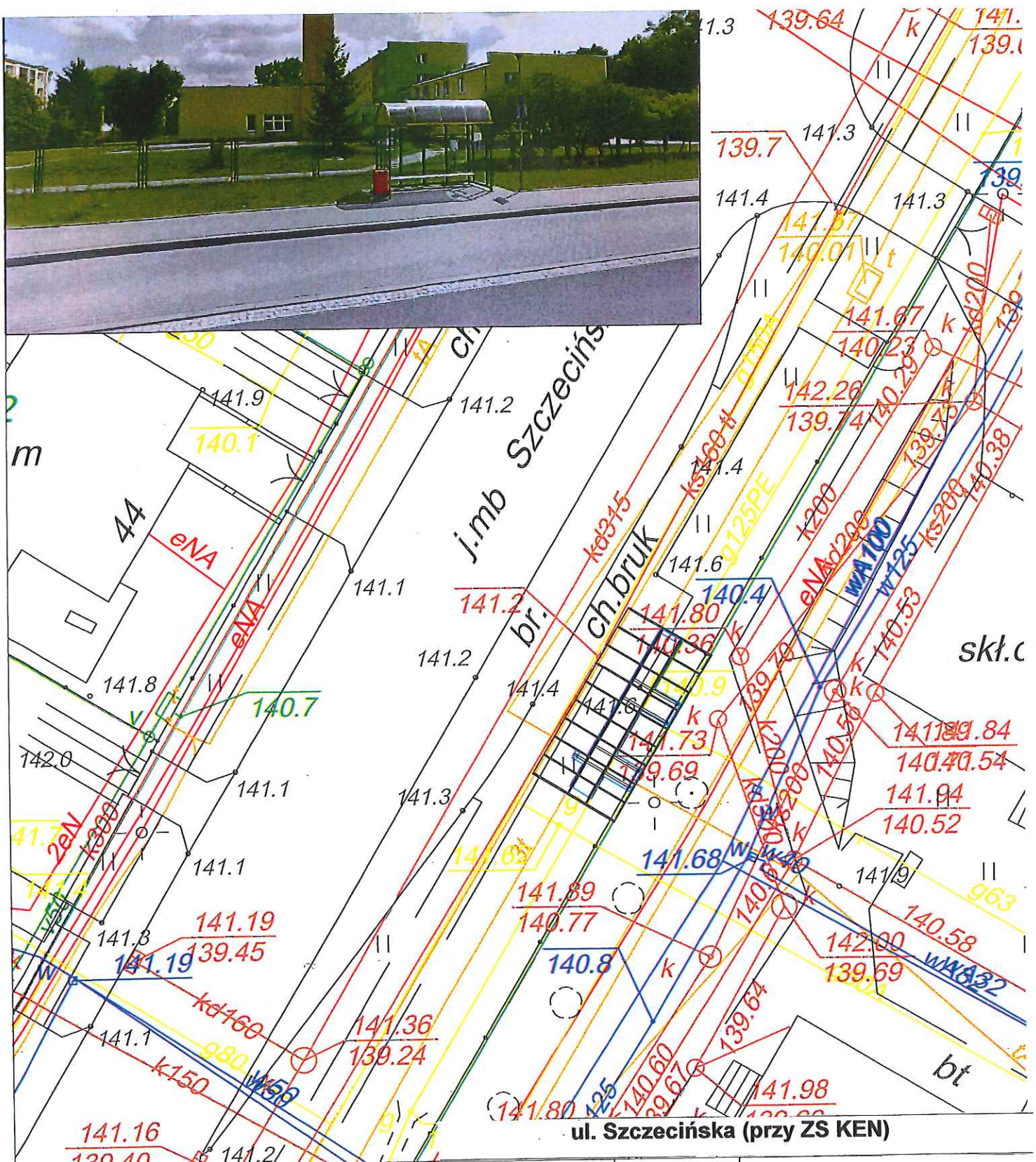
SKALA

NR RYSUNKU

15



PROJEKT UBIEGA SIĘ O DOFINANSOWANIE Z UNII EUROPEJSKIEJ,
ZE ŚRODKÓW EUROPEJSKIEGO FUNDUSZU ROZWOJU REGIONALNEGO
W RAMACH REGIONALNEGO PROGRAMU OPERACYJNEGO WOJEWÓDZTWA ZACHODNIOPOMORSKIEGO 2014-2020



TYTUŁ

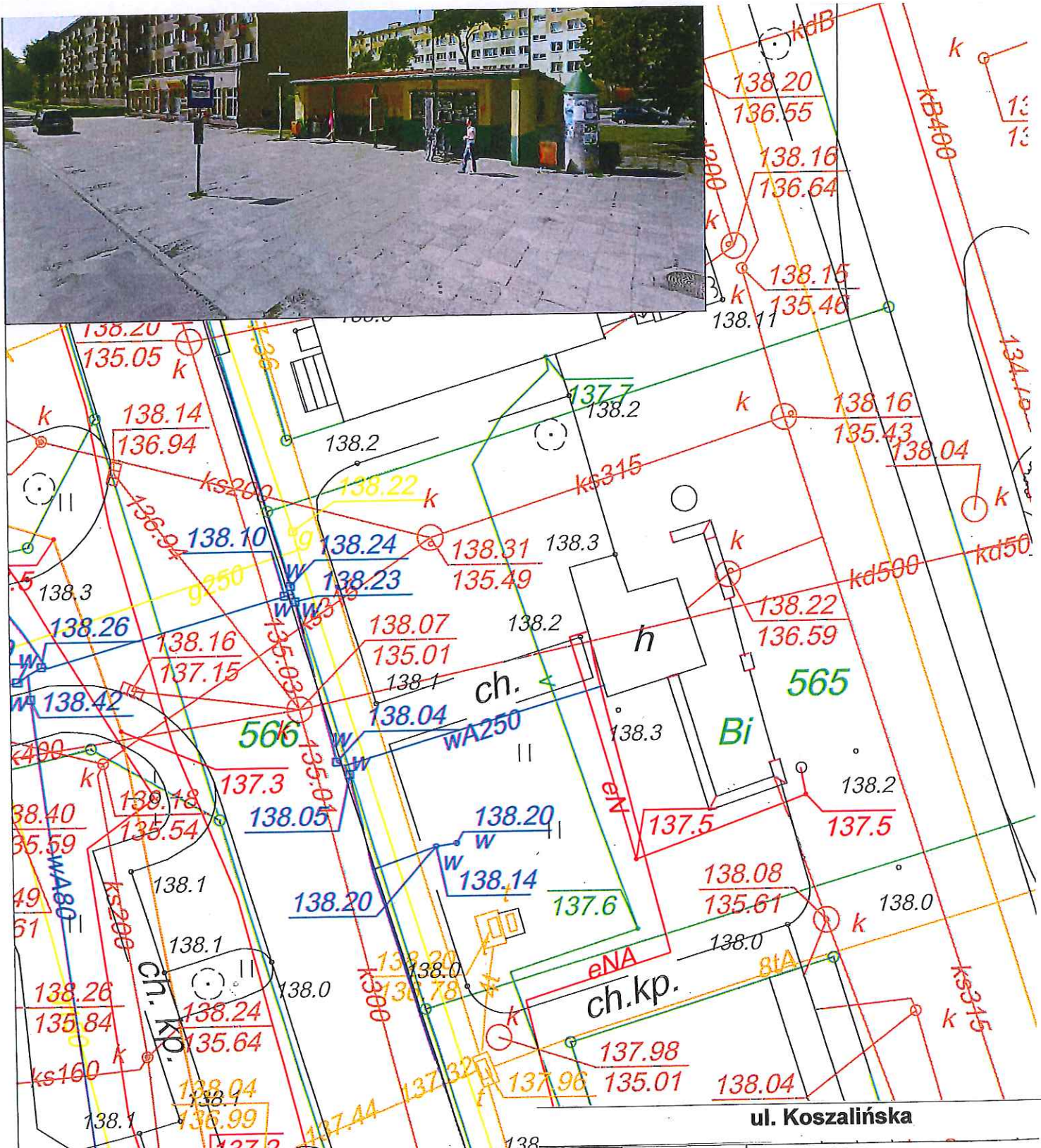
SKALA

NR RYSUNKU

LOKALIZACJE
plan sytuacyjny 1:250/ 1:100

17

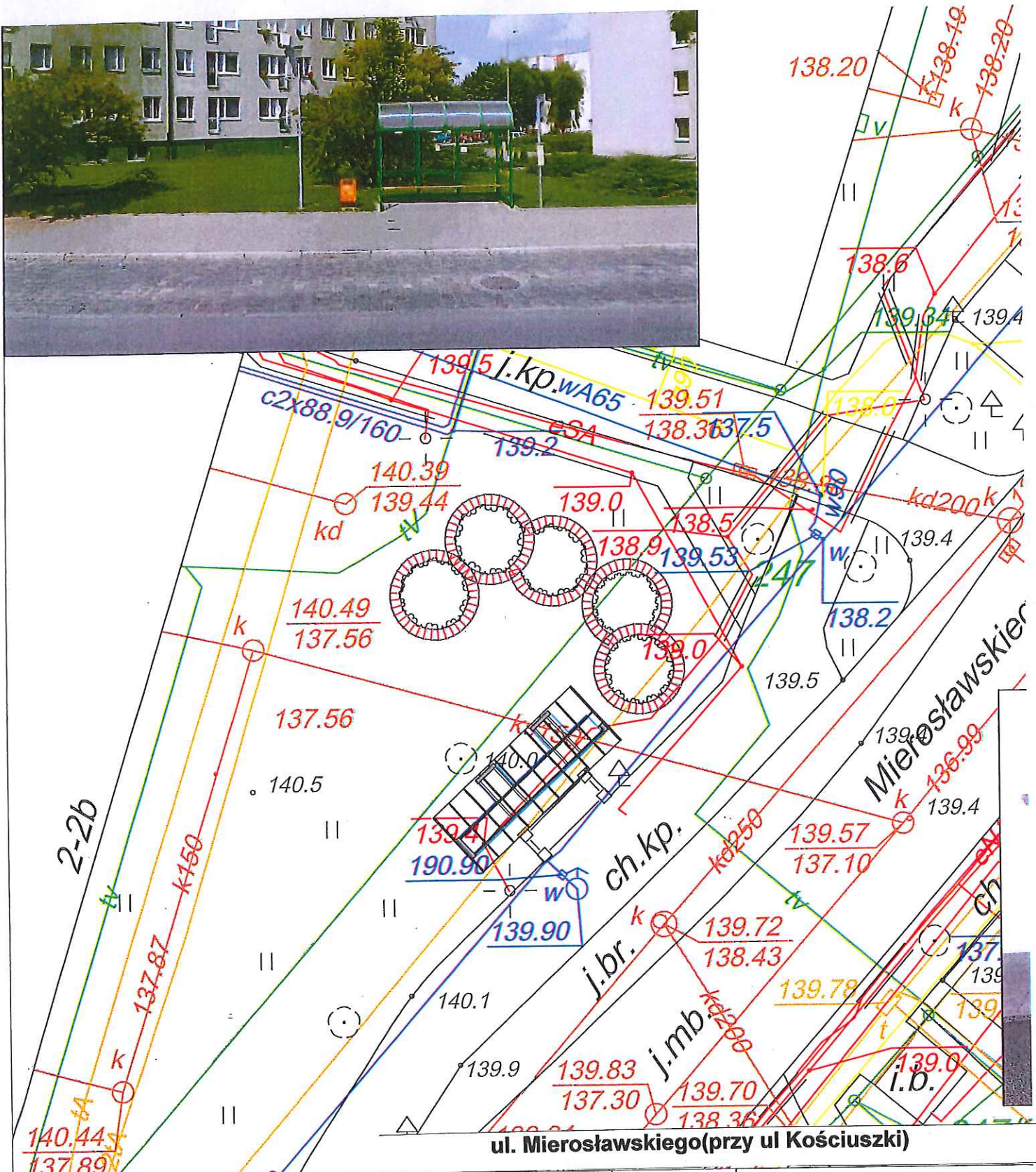
PROJEKT UBIEGA SIĘ O DOFINANSOWANIE Z UNII EUROPEJSKIEJ,
ZE ŚRODKÓW EUROPEJSKIEGO FUNDUSZU ROZWOJU REGIONALNEGO
W RAMACH REGIONALNEGO PROGRAMU OPERACYJNEGO WOJEWÓDZTWA ZACHODNIOPOMORSKIEGO 2014-2020



| | | |
|---|--------------|------------|
| TYTUŁ | SKALA | NR RYSUNKU |
| LOKALIZACJE plan sytuacyjny 1:250/ 1:100 | 1:250/ 1:100 | 18 |



PROJEKT UBIEGA SIĘ O DOFINANSOWANIE Z UNII EUROPEJSKIEJ,
ZE ŚRODKÓW EUROPEJSKIEGO FUNDUSZU ROZWOJU REGIONALNEGO
W RAMACH REGIONALNEGO PROGRAMU OPERACYJNEGO WOJEWÓDZTWA ZACHODNIOPOMORSKIEGO 2014-2020



TYTUŁ

LOKALIZACJE
plan sytuacyjny 1:250/ 1:100

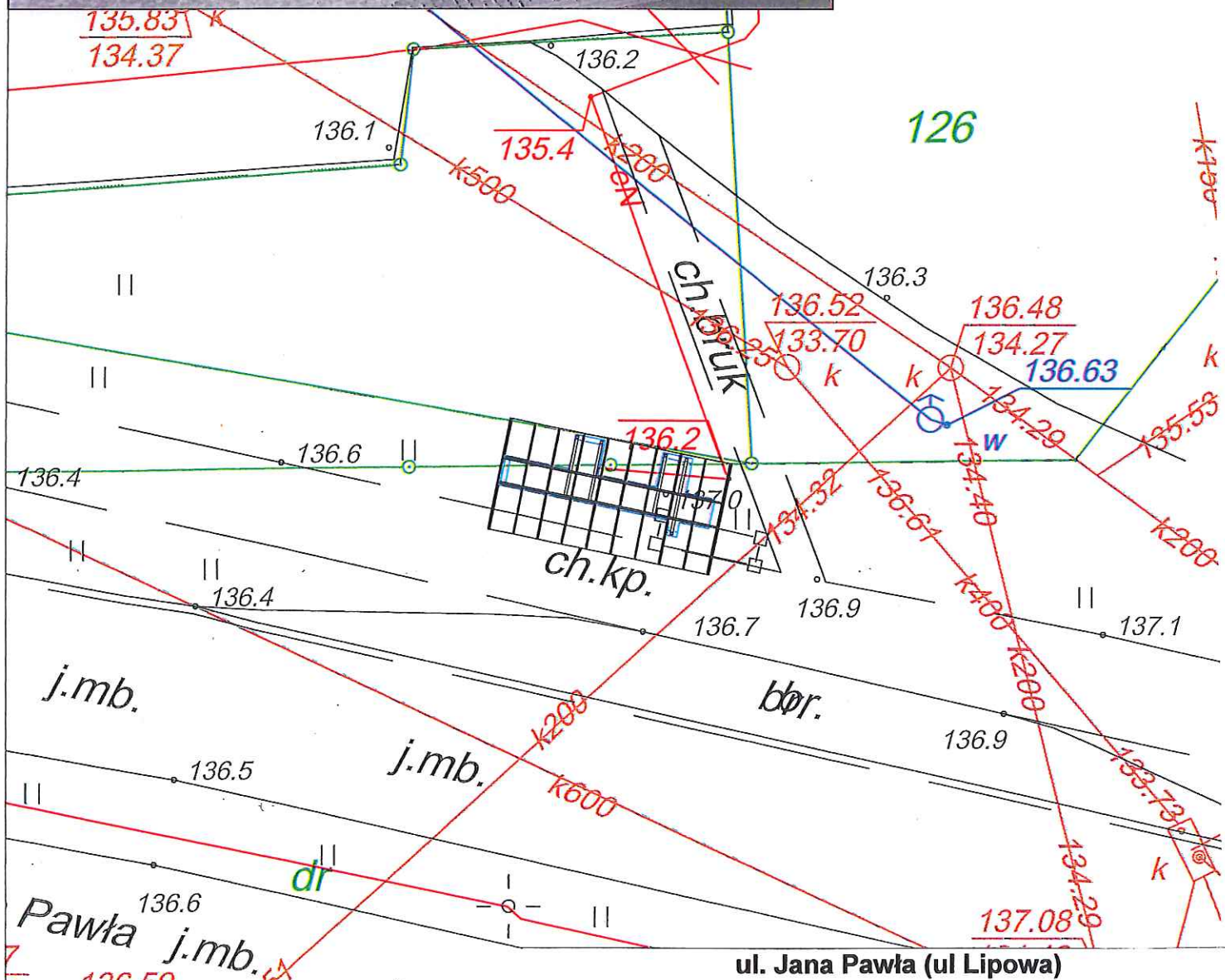
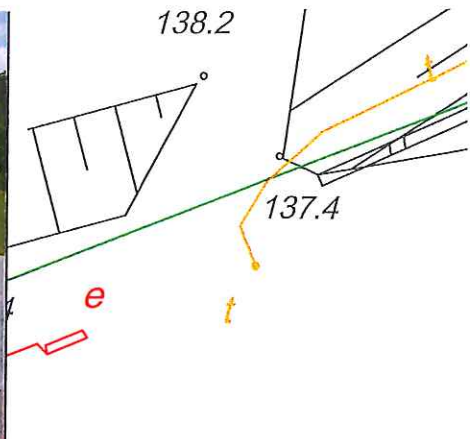
SKALA

NR RYSUNKU


19



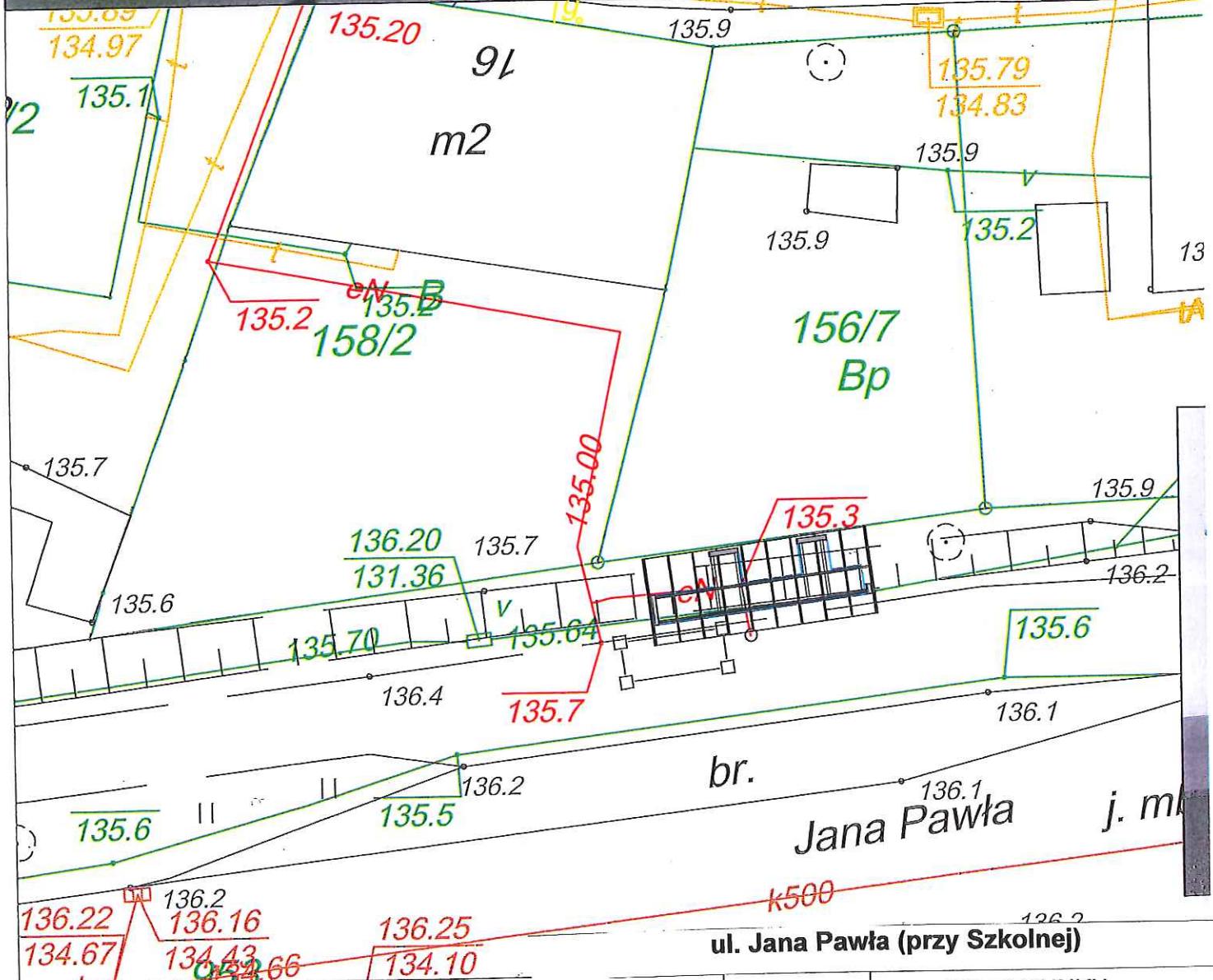
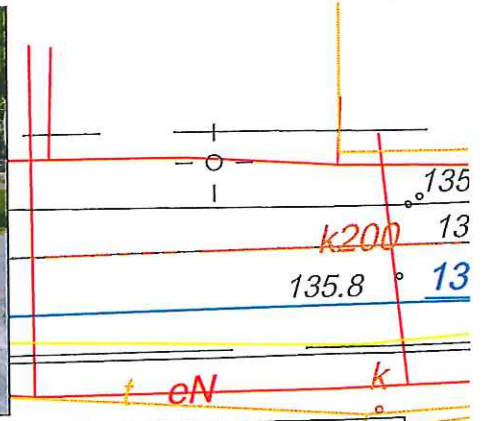
PROJEKT UBIEGA SIĘ O DOFINANSOWANIE Z UNII EUROPEJSKIEJ,
ZE ŚRODKÓW EUROPEJSKIEGO FUNDUSZU ROZWOJU REGIONALNEGO
W RAMACH REGIONALNEGO PROGRAMU OPERACYJNEGO WOJEWÓDZTWA ZACHODNIOPOMORSKIEGO 2014-2020



| | | |
|---|----------------------------------|------------------------------------|
| <p>TYTUŁ</p> <p>LOKALIZACJE plan sytuacyjny 1:250/ 1:100</p> | <p>SKALA</p> <p>1:250/ 1:100</p> | <p>NR RYSUNKU</p> <p>20</p> |
|---|----------------------------------|------------------------------------|



PROJEKT UBIEGA SIĘ O DOFINANSOWANIE Z UNII EUROPEJSKIEJ,
ZE ŚRODKÓW EUROPEJSKIEGO FUNDUSZU ROZWOJU REGIONALNEGO
W RAMACH REGIONALNEGO PROGRAMU OPERACYJNEGO WOJEWÓDZTWA ZACHODNIOPOMORSKIEGO 2014-2020



| | | |
|---|-------|------------|
| TYTUŁ | SKALA | NR RYSUNKU |
| LOKALIZACJE plan sytuacyjny 1:250/ 1:100 | | 21 |




PROGRAM REGIONALNY
NARODOWA STRATEGIA SPÓJNOŚCI

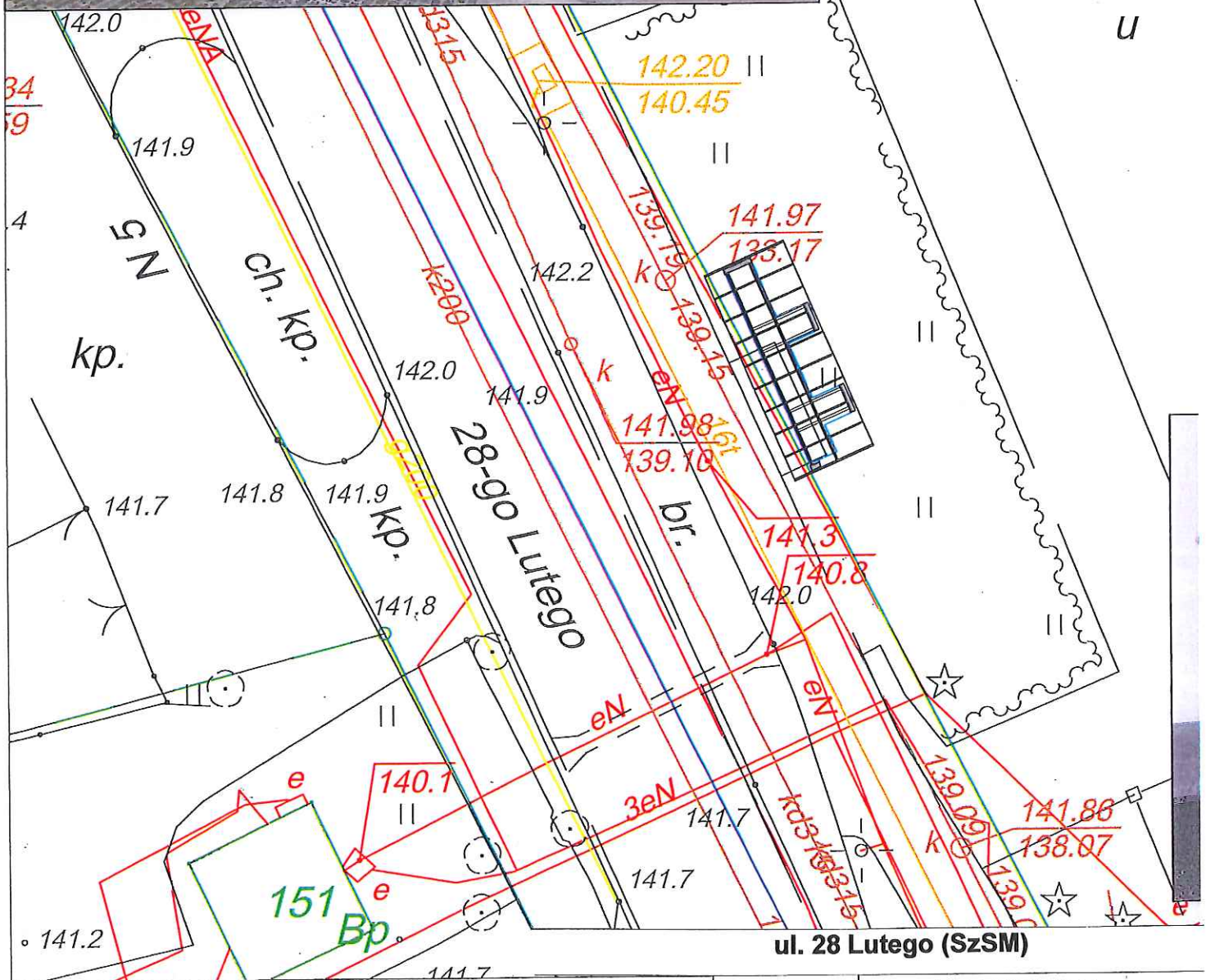


Pomorze
Zachodnie

UNIA EUROPEJSKA
EUROPEJSKI FUNDUSZ
ROZWOJU REGIONALNEGO



PROJEKT UBIEGA SIĘ O DOFINANSOWANIE Z UNII EUROPEJSKIEJ,
ZE ŚRODKÓW EUROPEJSKIEGO FUNDUSZU ROZWOJU REGIONALNEGO
W RAMACH REGIONALNEGO PROGRAMU OPERACYJNEGO WOJEWÓDZTWA ZACHODNIOPOMORSKIEGO 2014-2020



TYTUŁ

LOKALIZACJE
plan sytuacyjny 1:250/ 1:100

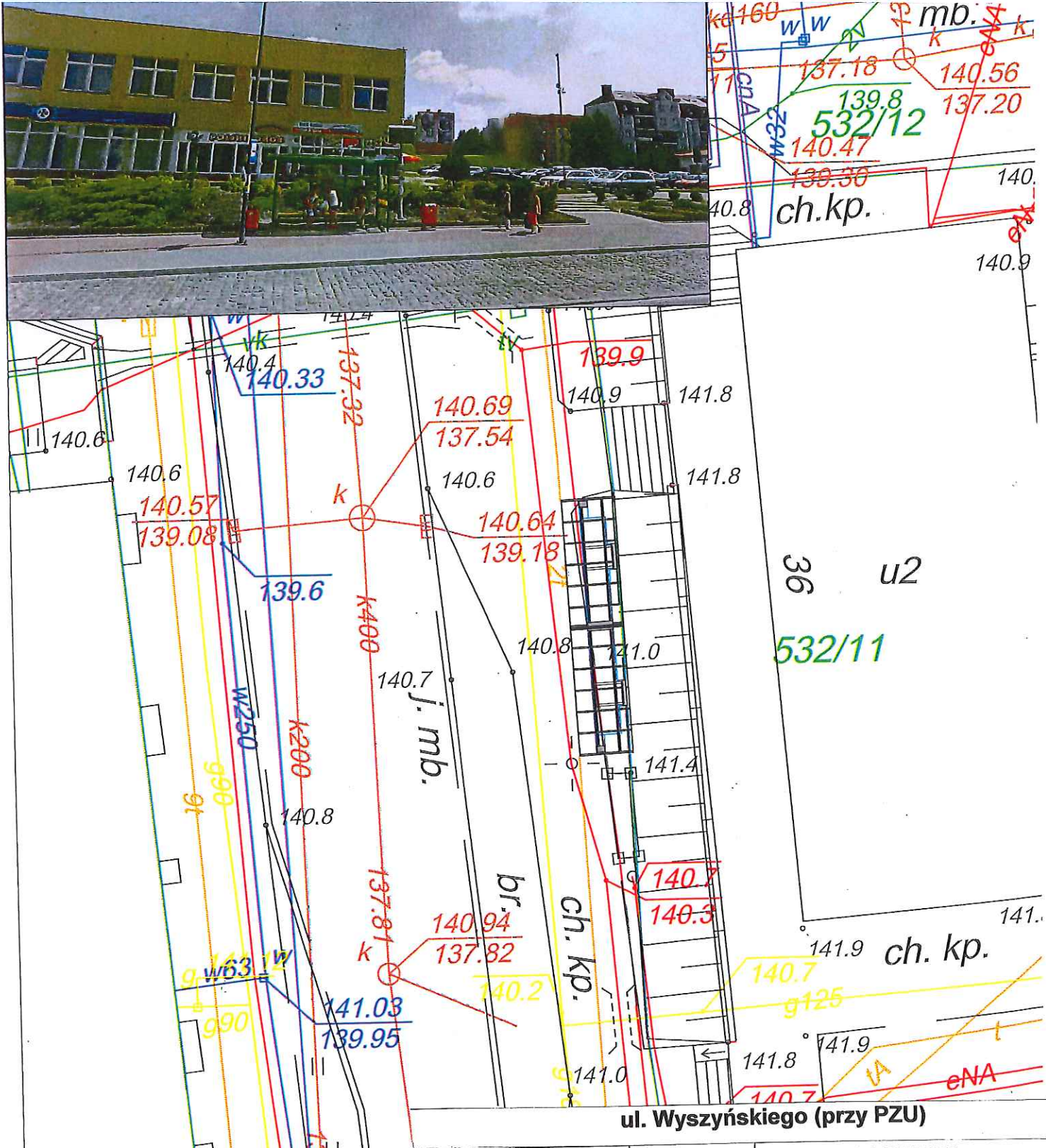
SKALA

NR RYSUNKU

22



PROJEKT UBIEGA SIĘ O DOFINANSOWANIE Z UNII EUROPEJSKIEJ,
ZE ŚRODKÓW EUROPEJSKIEGO FUNDUSZU ROZWOJU REGIONALNEGO
W RAMACH REGIONALNEGO PROGRAMU OPERACYJNEGO WOJEWÓDZTWA ZACHODNIOPOMORSKIEGO 2014-2020



TYTUŁ

LOKALIZACJE
plan sytuacyjny

SKALA

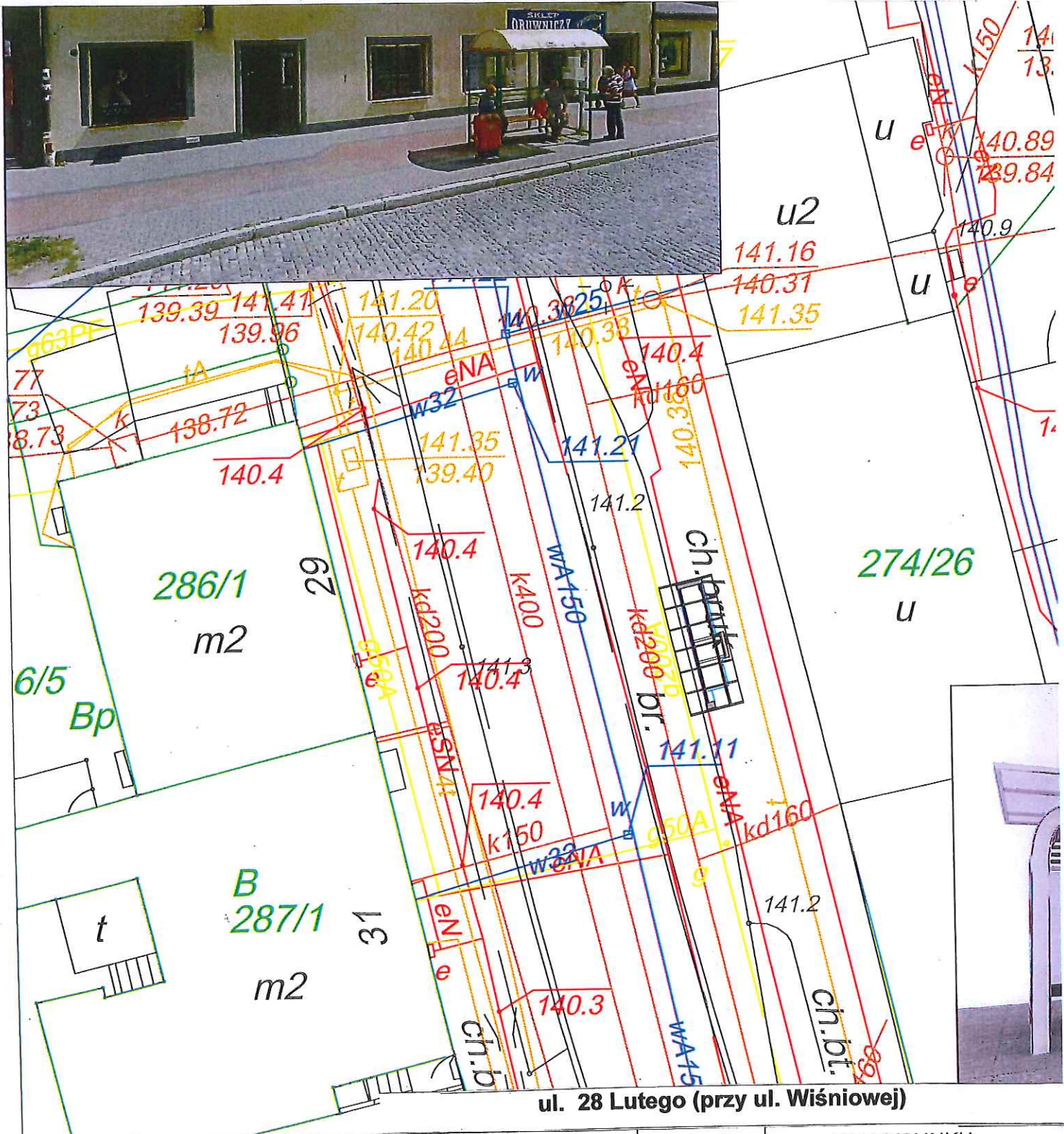
1:250/ 1:100

NR RYSUNKU

23



PROJEKT UBIEGA SIĘ O DOFINANSOWANIE Z UNII EUROPEJSKIEJ,
ZE ŚRODKÓW EUROPEJSKIEGO FUNDUSZU ROZWOJU REGIONALNEGO
W RAMACH REGIONALNEGO PROGRAMU OPERACYJNEGO WOJEWÓDZTWA ZACHODNIOPOMORSKIEGO 2014-2020



ul. 28 Lutego (przy ul. Wiśniowej)

TYTUŁ

SKALA

NR RYSUNKU

LOKALIZACJE
plan sytuacyjny

1:250/ 1:100

24