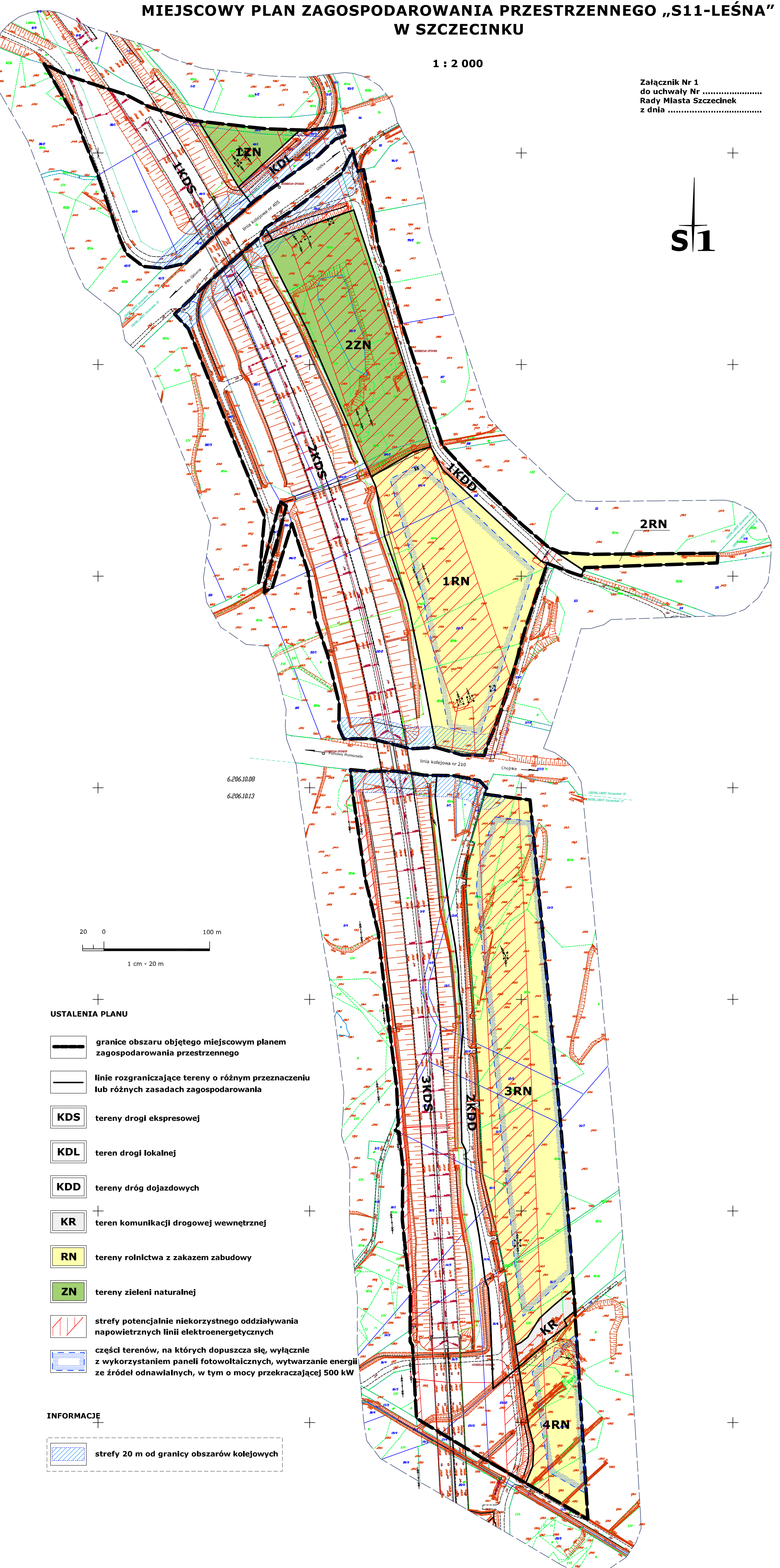



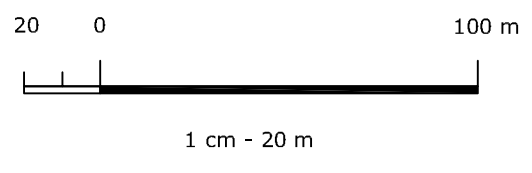
MIEJSCOWY PLAN ZAGOSPODAROWANIA PRZESTRZENNEGO „S11-LEŚNA” W SZCZECINKU

1 : 2 000

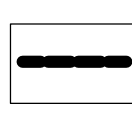
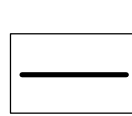







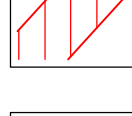
Załącznik Nr 1
do uchwały Nr
Rady Miasta Szczecinek
z dnia



6.206.10.08
6.206.10.13



USTALENIA PLANU

-  granice obszaru objętego miejscowym planem zagospodarowania przestrzennego
-  linie rozgraniczające tereny o różnym przeznaczeniu lub różnych zasadach zagospodarowania
-  KDS tereny drogi ekspresowej
-  KDL teren drogi lokalnej
-  KDD tereny dróg dojazdowych
-  KR teren komunikacji drogowej wewnętrznej
-  RN tereny rolnictwa z zakazem zabudowy
-  ZN tereny zieleni naturalnej
-  strefy potencjalnie niekorzystnego oddziaływania napowietrznych linii elektroenergetycznych
-  części terenów, na których dopuszcza się, wyłącznie z wykorzystaniem paneli fotowoltaicznych, wytwarzanie energii ze źródeł odnawialnych, w tym o mocy przekraczającej 500 kW

INFORMACJE

-  strefy 20 m od granicy obszarów kolejowych