

# MAPA DO CELÓW PROJEKTOWYCH

Dzignaczenie kancelaryjne zgłoszenia pracy geodezyjnej		6640.367.2024
Miejscowość	m.Szczecinek obr.0013	w/g zakresu
Identyfikator jednostki ewidencyjnej	321501_1	
Nazwa jednostki ewidencyjnej	miasto Szczecinek	
Identyfikator obrębu ewidencyjnego	321501_1.0013	
Nazwa obrębu ewidencyjnego	Szczecinek 13	
Skala mapy	1:500	
Nazwa układu współrzędnych	prostokątnych płaskich	PL-2000/18 strefa 6
	wysokości	PL-EVRF2007-NH
Dzignaczenie granic obszaru, który był przedmiotem aktualizacji	_____	
Służebności gruntowe mające wpływ na zagospodarowanie gruntów zlokalizowanych w granicach projektowanej inwestycji	nie ustalono	
Kontur użytku gruntowego, który nie jest ujawniony w bazie danych ewidencji gruntów i budynków	brak	
Data wykonania mapy	11.03.2024r	

GEDSYSTEM Jerzy Cieszko  
78-400 Szczecinek ul.Warclstawa IV 6/2  
tel.94 3740573 kom. 602105840

Jerzy Cieszko upr. nr zaśw. 4389 zakres 1,2

Nazwa / imię i nazwisko wykonawcy oraz podpis osoby reprezentującej wykonawcę

Imię i nazwisko, nr uprawnień oraz podpis geodety uprawnionego który opracował mapę

Jestem świadomy odpowiedzialności karnej za złożenie fałszywych oświadczeń.  
Oświadczam, że operat techniczny zawierający rezultaty prac geodezyjnych w wyniku których powstał niniejszy dokument uzyskał pozytywny wynik weryfikacji

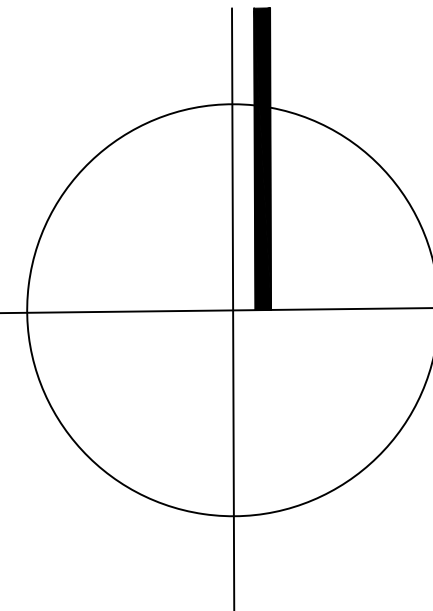
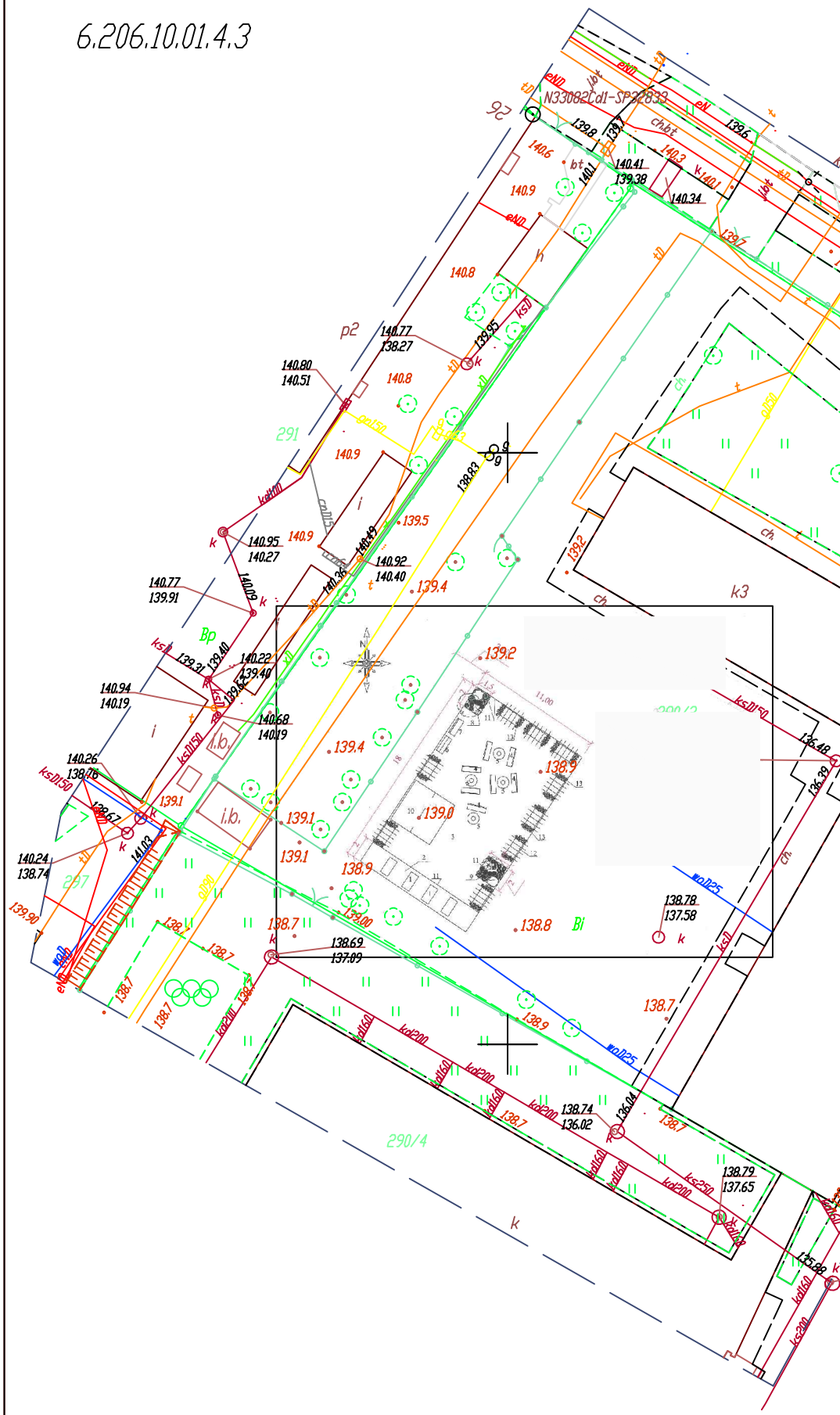
Identyfikator zgłoszenia prac geodezyjnych	6640.367.2024
Organ służby geodezyjnej, który otrzymał zgłoszenie	Starosta Powiatu Szczecineckiego
Wykonawca prac geodezyjnych	GEDSYSTEM Jerzy Cieszko
nr. oraz data sporządzenia dokumentu zawierającego wynik pozytywnej weryfikacji	

Imię i nazwisko oraz nr uprawnień zawodowych kierownika prac

## LEGENDA:

1. Skrzynie do nasadzeń owoców i warzyw dla klas I-VIII
2. Nawierzchnia żwirowa na włókninie
3. Nawierzchnia z betonowej kostki brukowej
4. Ławka tęczowa
5. Stolik tęczowy
6. Eko kuchnia
7. Eko warsztat
8. Rabata I
9. Rabata II
10. Wiata edukacyjna
11. Obrzeże betonowe
12. Pergola
13. Pnącze na pergolach - powojnik

6.206.10.01.4.3



OŚWIADCZAM, ŻE PRJOEKT ZAGOSPODAROWANIA TERENU ZOSTAŁ SPORZĄDZONY NA KOPII MAPY DO CELÓW PROJEKTOWYCH ZGODNEJ Z ORYGINAŁEM

MGR INŻ. ARCH.  
TOMASZ WOLANIN

PODPIS

PROJEKT CHRONIONY PRAWEM AUTORSKIM.  
ROZPOWISZCZANIE NINIEJSZEGO OPRACOWANIA, JAK TEŻ JEGO FRAGMENTÓW, W TYM KONCEPCJI WYKONANYCH RYSUNKÓW, A PONADTO UMIESZCZANIE W SYSTEMACH PRZECHOWYWANIA DANYCH - ZA WYJĄTKIEM WŁASNYCH ORGANÓW ADMINISTRACJI, PRZEKAZYWANIE W JAKIEKOLWIEK FORMIE, W TYM ELEKTRONICZNEJ, MECHANICZNEJ, FOTOKOPII, REPRODUKACJI, PRZEBIEKÓR ORAZ DOKONYWANIE ZMIAN BEZ ZGODY AUTORA JEST ZABRONIONE I PODLEGA ODPOWIEDZIALNOŚCI KARNEJ Z MOCY ART. 118, 117, 118 USTAWY Z dn.4 LUTEGO 1994r. O PRAWIE AUTORSKIM I PRAWACH POKREWNYCH(DZ.U. nr24, poz.83 z 1994r.)

OBIEKTY MAŁEJ ARCHITEKTURY  
W MIEJSCU PUBLICZNYM  
DZIAŁKA NR 290/2 OBR. 0013  
UL. JASNA- SZCZECINEK

INWESTOR

MIASTO SZCZECINEK  
PL. WOLNOŚCI 13  
78-400 SZCZECINEK

WYKONAWCA

ARCHITEKT TOMASZ WOLANIN  
PL. WOLNOŚCI 13  
78-400 SZCZECINEK

FAZA

PROJEKT ZAGOSPODAROWANIA  
TERENU

TEMAT

CENTRALNY PLAC ZABAW  
NOWE URZĄDZENIA

OPRACOWAŁ

UPR.

DATA

PODPIS

MGR INŻ. ARCH.  
TOMASZ WOLANIN

64/07/DOIA

06.2024

SKALA

1:500

INDEKS

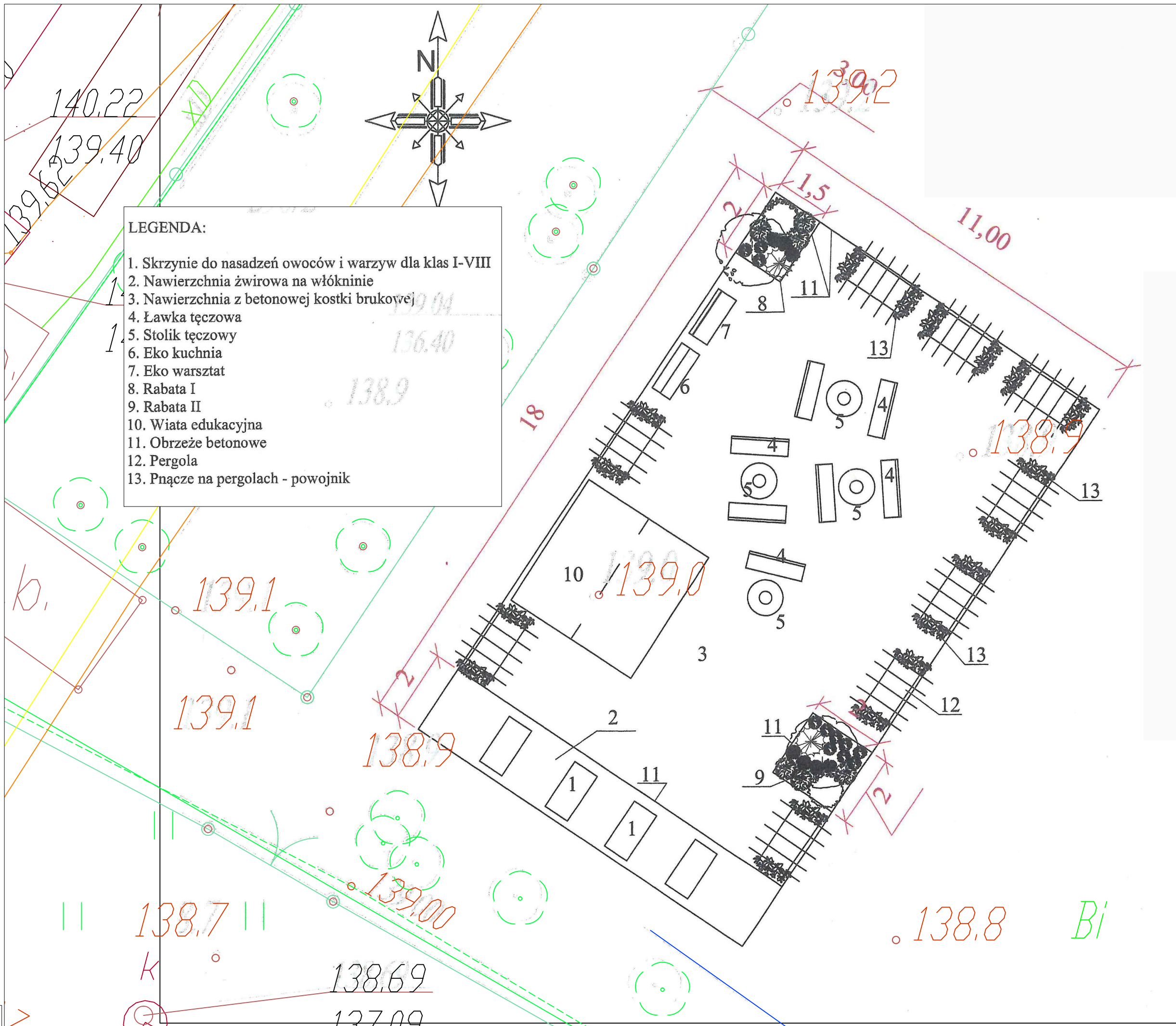
A

DATA

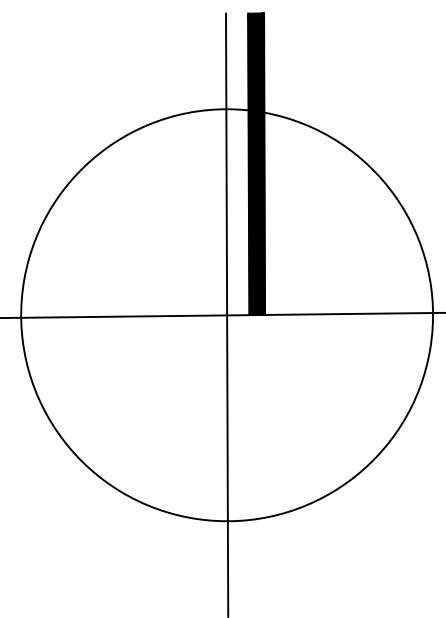
06.2024

NR. RYSUNKU

A1



- LEGENDA:**
1. Skrzynie do nasadzeń owoców i warzyw dla klas I-VIII
  2. Nawierzchnia żwirowa na włókninie
  3. Nawierzchnia z betonowej kostki brukowej
  4. Ławka tęczowa
  5. Stolik tęczowy
  6. Eko kuchnia
  7. Eko warsztat
  8. Rabata I
  9. Rabata II
  10. Wiata edukacyjna
  11. Obrzeże betonowe
  12. Pergola
  13. Pnącze na pergolach - powojnik



OŚWIADCZAM, ŻE PRJOJEKT ZAGOSPODAROWANIA TERENU ZOSTAŁ SPORZĄDZONY NA KOPII MAPY DO CELÓW PROJEKTOWYCH ZGODNEJ Z ORYGINAŁEM

MGR INŻ. ARCH.  
TOMASZ WOLANIN

PROJEKT CHRONIONY PRAWEM AUTORSKIM.  
ROZPOWISZCZANIE NINIEJSZEGO OPRACOWANIA, JAK TEŻ JEGO FRAGMENTÓW, W TYM KONCEPCJI WYKONANYCH RYSUNKÓW, A PONADTO UMIESZCZANIE W SYSTEMACH PRZECHOWYWANIA DANYCH - ZA WYJĄTKIEM WŁASNYCH ORGANÓW ADMINISTRACJI, PRZEKAZYWANIE W JAKIEKOLWIEK FORMIE, W TYM ELEKTRONICZNEJ, MECHANICZNEJ, FOTOKOPII, REPRODUKCJI, PRZEBIEGU ORAZ DOKONYWANIE ZMIAN BEZ ZGODY AUTORA JEST ZABRONIONE I PODLEGA ODPOWIEDZIALNOŚCI KARNEJ Z MOCY ART. 118, 117, 118 USTAWY Z dn.4 LUTEGO 1994r. O PRAWIE AUTORSKIM I PRAWACH POKREWNYCH(DZ.U. nr24, poz.83 z 1994r.)

OBIEKTY MAŁEJ ARCHITEKTURY  
W MIEJSCU PUBLICZNYM  
DZIAŁKA NR 290/2 OBR. 0013  
UL. JASNA- SZCZECINEK

INWESTOR  
MIASTO SZCZECINEK  
PL. WOLNOŚCI 13  
78-400 SZCZECINEK

WYKONAWCA  
ARCHITEKT TOMASZ WOLANIN  
PL. WOLNOŚCI 13  
78-400 SZCZECINEK

FAZA  
BRANŻA  
PROJEKT ZAGOSPODAROWANIA  
TERENU

TEMAT  
CENTRALNY PLAC ZABAW  
NOWE URZĄDZENIA

OPRACOWAŁ MGR INŻ. ARCH. TOMASZ WOLANIN	UPR. 64/07/DOIA	DATA 06.2024	PODPIS
---	--------------------	-----------------	--------

SKALA 1:100	INDEKS A
DATA 06.2024	NR. RYSUNKU A2