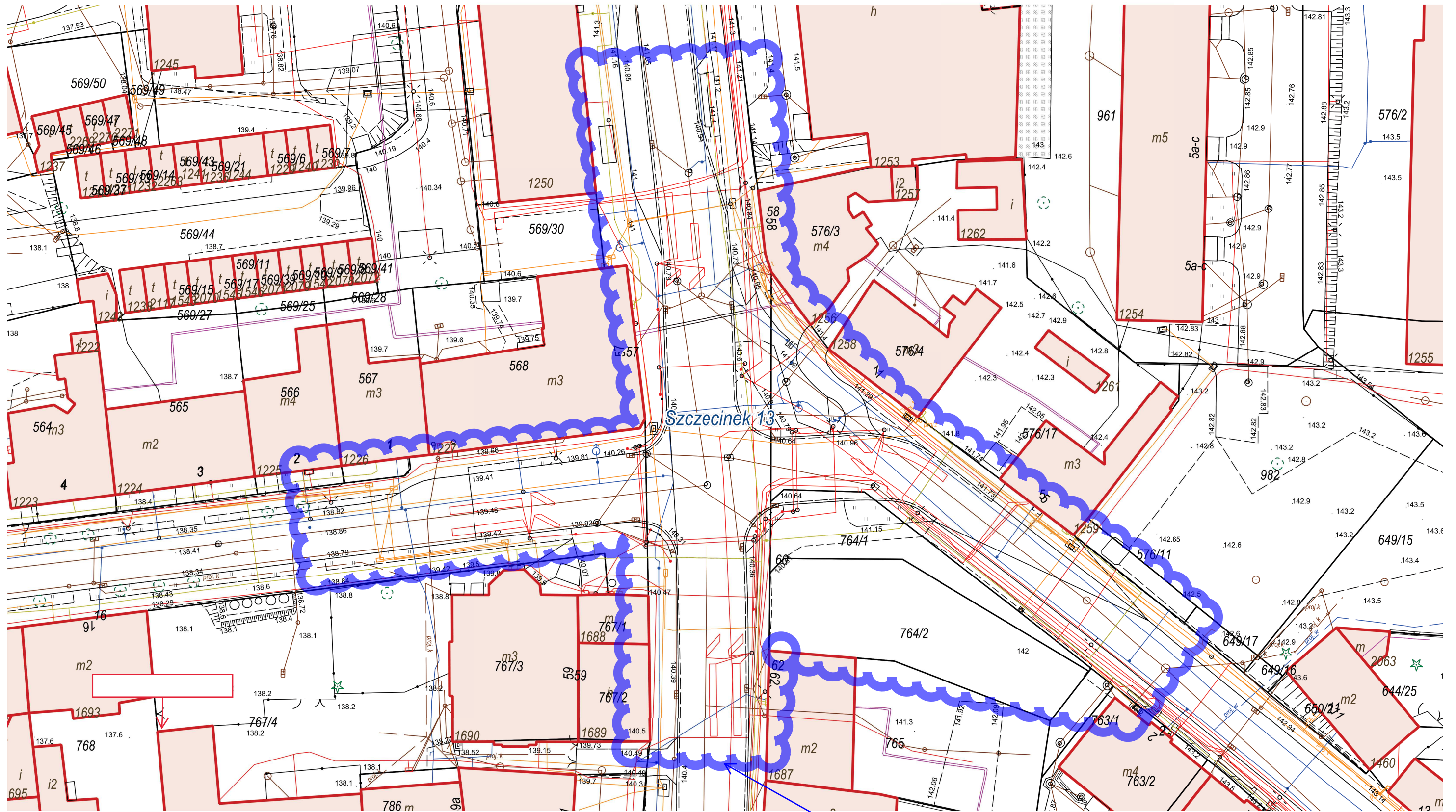


Wydruk z systemu IntraEWID

„Przebudowa układu drogowego skrzyżowania ul. Wyszyńskiego - ul. Armii Krajowej - ul. Pileckiego w Szczecinku”



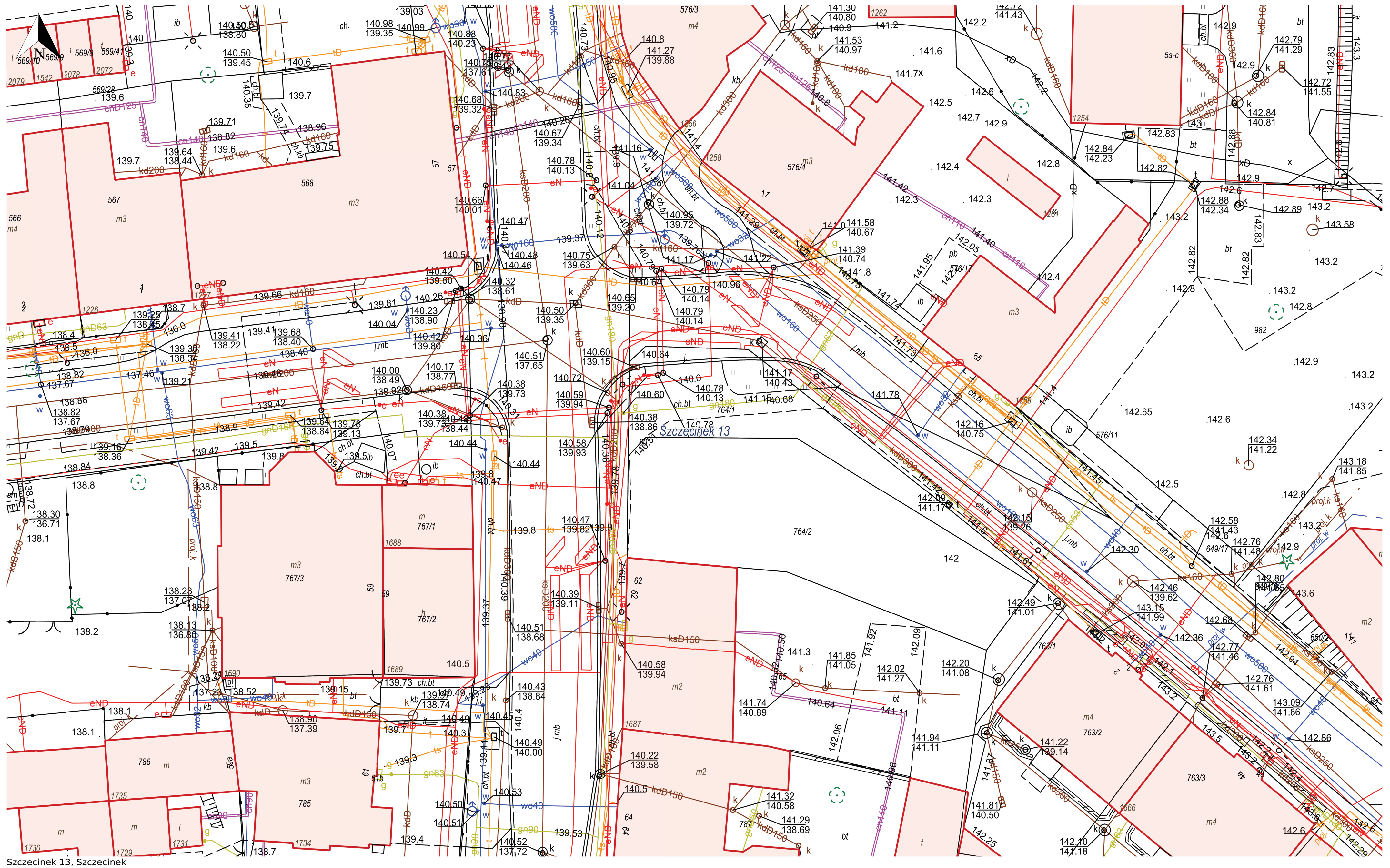
Szczecinek 13, Szczecinek

orientacyjny zakres opracowania

Wydruk z systemu IntraEWID

„Przebudowa układu drogowego skrzyżowania ul. Wyszyńskiego - ul. Armii Krajowej - ul. Pileckiego w Szczecinku”

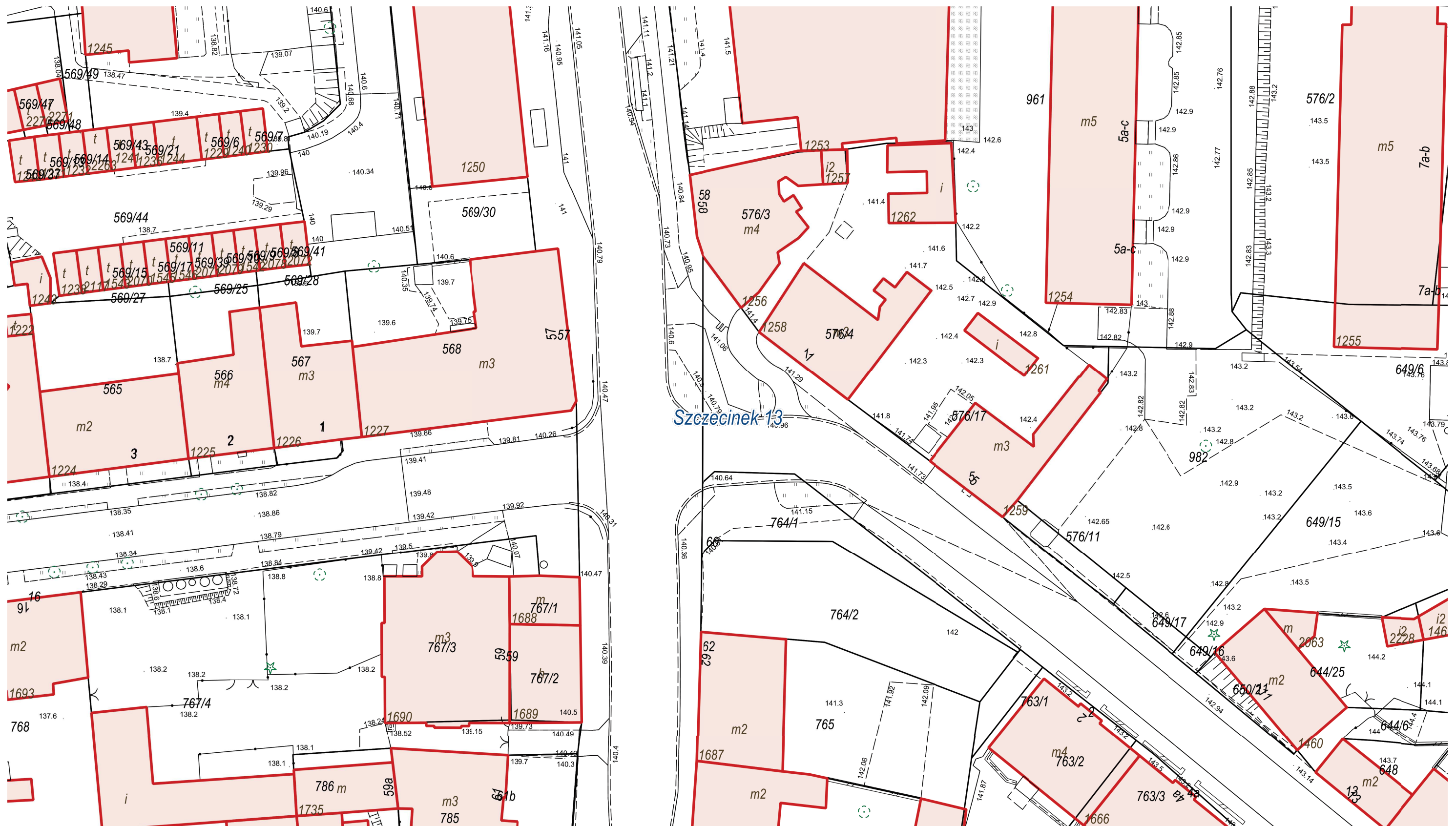
skala 1: 250



Szczecinek 13, Szczecinek

Wydruk z systemu IntraEWID

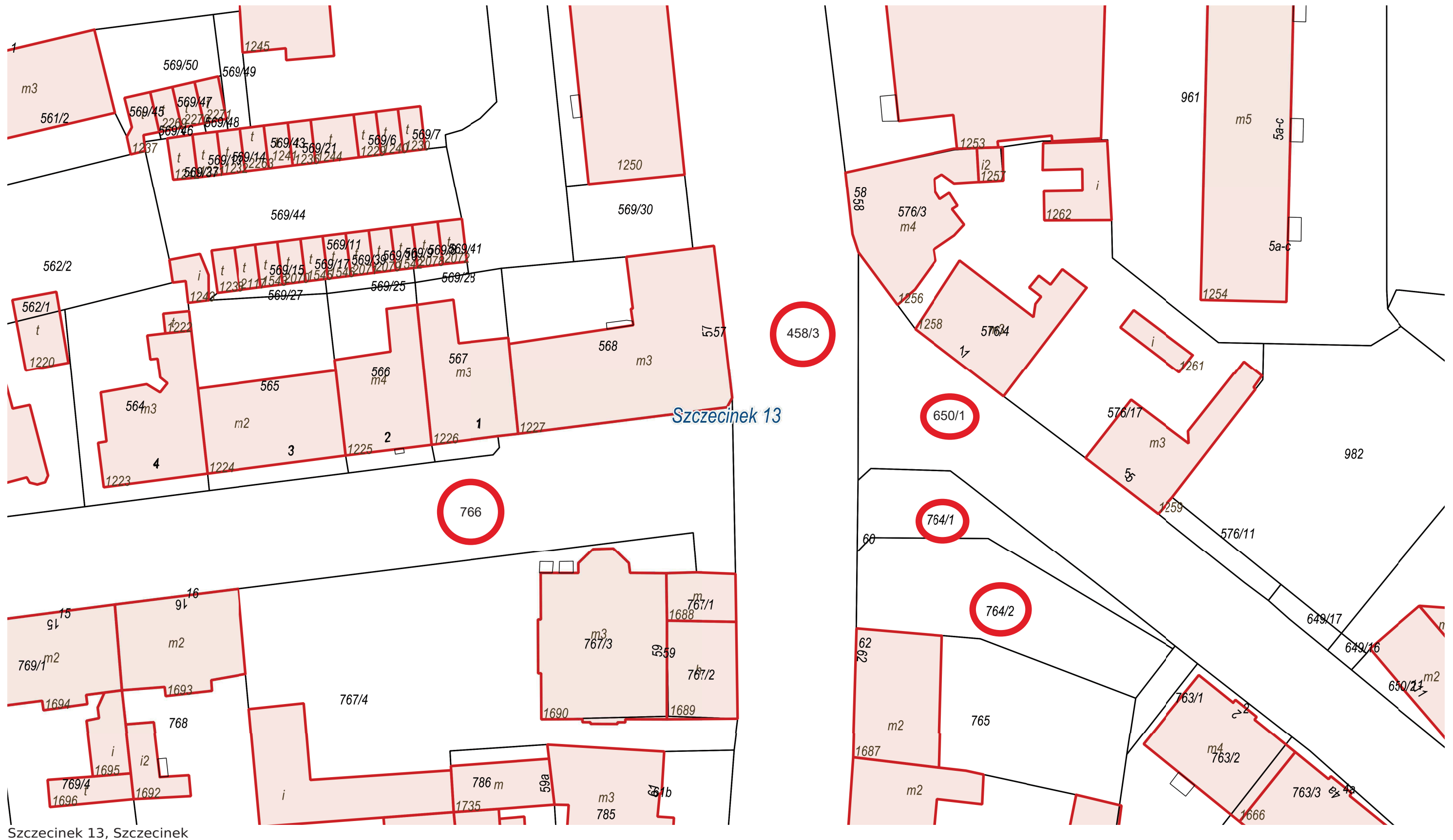
„Przebudowa układu drogowego skrzyżowania ul. Wyszyńskiego - ul. Armii Krajowej - ul. Pileckiego w Szczecinku”



Szczecinek 13, Szczecinek

Wydruk z systemu IntraEWID

„Przebudowa układu drogowego skrzyżowania ul. Wyszyńskiego - ul. Armii Krajowej - ul. Pileckiego w Szczecinku”



Szczecinek 13, Szczecinek

 **działki stanowiące własność Miasta Szczecinek**